



Câmara Municipal de Itaquaquetuba

Estado de São Paulo

Projeto de Lei Nº 27/2023

“Dispõe sobre a denominação de logradouros públicos, localizados no Bairro Jardim Maria Rosa II”.

A **CÂMARA MUNICIPAL DE ITAQUAQUECETUBA**, no uso das atribuições que lhe são conferidas pelo artigo 44, da Lei Orgânica do Município, **RESOLVE**:

Art. 1º Fica denominadas as nomenclaturas do Bairro Jardim Maria Rosa II, Itaquaquetuba – SP para:

Viela 01 - O trecho correspondente a Viela 01, popularmente chamado de Viela Laudiceia Maria, localizada na Rua Laudiceia Maria CEP 08582-822 defronte ao número 35, no Bairro Jardim Maria Rosa II neste município, passa a denominar-se **“Viela Laudiceia Maria”**. (Imagem anexo 01).

Viela 02 - O trecho correspondente a Viela 02, popularmente chamado de Viela Bahia, localizada na Rua Bahia CEP 08582-837 localizada entre os números 92 e 175, no Bairro Jardim Maria Rosa II neste município, passa a denominar-se **“Viela Bahia”**. (Imagem anexo 02).

Viela 03 - O trecho correspondente a Viela 03, popularmente chamado de Viela Ouro Branco, localizada a 30m adentrando a Rua Ouro Branco CEP 08582-819 e a 50m da Estrada São Francisco CEP 08582-827, no Bairro Jardim Maria Rosa II neste município, passa a denominar-se **“Travessa Ouro Branco”**. (Imagem anexo 03).

Viela 04 - O trecho correspondente a Viela 04, popularmente chamada de Viela Ouro Branco II, localizada a 50m adentrando a Rua Ouro Branco CEP 08582-819 e a 30m da Estrada São Francisco CEP 08582-827, no Bairro Jardim Maria Rosa II neste município, passa a denominar-se **“Viela Ouro Branco”**.



Câmara Municipal de Itaquaquecetuba

Estado de São Paulo

Viela 05 - O trecho correspondente na Viela 05, popularmente chamada de Viela Terra Roxa, localizada na Estrada Terra Roxa CEP 08582-797 defronte ao número 107, no Bairro Jardim Maria Rosa II neste município, passa a denominar-se “**Travessa Terra Roxa**”. (Imagem anexo 04).

Viela 06 - O trecho correspondente a Viela 06, popularmente chamada de Viela Emanuel, localizada na Rua Novo Horizonte CEP 08582-799 defronte ao número 40 e defronte a Rua Sucre, no Bairro Jardim Maria Rosa II neste município, passa a denominar-se “**Rua Emanuel**”. (Imagem anexo 05).

Viela 07 - O trecho correspondente a Viela 07, popularmente chamada de Viela Violeta Roxa I, localizada a 50m adentrando a Travessa Violeta Roxa CEP 08582-813 e defronte ao número 48, no Bairro Jardim Maria Rosa II neste município, passa a denominar-se “**Viela Violeta Roxa I**”. (Imagem anexo 06).

Viela 08 - O trecho correspondente a Viela 08, popularmente chamada de Viela Violeta Roxa II, localizada a 100m adentrando a Travessa Violeta Roxa CEP 08582-813 e defronte ao número 06, no Bairro Jardim Maria Rosa II neste município, passa a denominar-se “**Viela Violeta Roxa II**”. (Imagem anexo 07).

Viela 09 – O trecho correspondente a Viela 09, popularmente chamada de Viela Vitória, localizada na Estrada São Carlos CEP 08582-725 defronte ao número 719 e terminando na Travessa dos Anjos CEP 08582-840, no Bairro Jardim Maria Rosa II neste município, passa a denominar-se “**Travessa Vitória**”. (Imagem anexo 08).

Viela 10 - O trecho correspondente a Viela 10, popularmente chamada de Viela Coqueiro, localizada ao lado 07 da Travessa Coqueiro CEP 08582-821 e a 50m da Rua Sena Madureira CEP 08582-817, no Bairro Jardim Maria Rosa II neste município, passa a denominar-se “**Viela Coqueiro**”. (Imagem anexo 09).

Viela 11 - O trecho correspondente a Viela 11, popularmente chamada de Viela Garanhous, localizada na Travessa dos Anjos CEP 08582-840 defronte ao número 185 e terminando na Travessa Boa Vista CEP 08582-816 no Bairro Jardim Maria Rosa II neste município, passa a denominar-se “**Travessa Garanhous**”. (Imagem anexo 10).



Câmara Municipal de Itaquaquetuba

Estado de São Paulo

Viela 12 - O trecho correspondente a Viela 12, popularmente chamada de Viela Xique-Xique, localizada na Travessa Maria Sofia de Macedo CEP 08582-845 defronte aos números 03 e 09 no Bairro Jardim Maria Rosa II neste município, passa a denominar-se “**Travessa Xique-Xique**”. (Imagem anexo 11).

Art. 2º As despesas com a execução desta Lei correrão à conta das dotações consignadas no orçamento vigente, suplementadas se necessário.

Art. 3º Esta Lei entra em vigor na data de sua publicação, revogadas as disposições em contrário.

Plenário Vereador Maurício Alves Braz, 27 de março de 2023.

David Ribeiro da Silva

David Neto

Vereador



Câmara Municipal de Itaquaquetuba

Estado de São Paulo

JUSTIFICATIVA

O presente projeto de lei pretende denominar as Ruas, Vias e Travessas do Bairro Jardim Maria Rosa II, pelo motivo das mesmas não terem CEP, portanto já existem aparelhos públicos instalados que fornecem energia e iluminação pública no local.

A alteração se dá em razão do descontentamento e desconforto da comunidade em geral, ainda visa atender aos anseios da comunidade escolar, e os moradores que em todas as áreas que são prejudicadas, por exemplo, na área da saúde, entregas de correspondência e mercadorias pelos Correios, serviços de aplicativos e outros.

Por todo exposto, contamos com o apoio dos nobres Vereadores para a aprovação do presente projeto de lei.



Câmara Municipal de Itaquaquetuba

Estado de São Paulo



(Imagem anexo 1) - “Viela Laudiceia Maria”



(Imagem anexo 2) - “Viela Bahia”



Câmara Municipal de Itaquapecetuba

Estado de São Paulo



(Imagem anexo 3) - “Travessa Ouro Branco”



(Imagem anexo 4) - “Travessa Terra Roxa”



Câmara Municipal de Itaquaquetuba

Estado de São Paulo



(Imagem anexo 5) - “Rua Emanuel”



(Imagem anexo 6) - “Vila Violeta Roxa I”



Câmara Municipal de Itaquaquetuba

Estado de São Paulo



(Imagem anexo 7) - “Viela Violeta Roxa II”



(Imagem anexo 8) - “Travessa Vitória”



Câmara Municipal de Itaquaquetuba

Estado de São Paulo



(Imagem anexo 9) - “Vielá Coqueiro”



(Imagem anexo 10) - “Travessa Garanhou”



Câmara Municipal de Itaquaquetuba

Estado de São Paulo

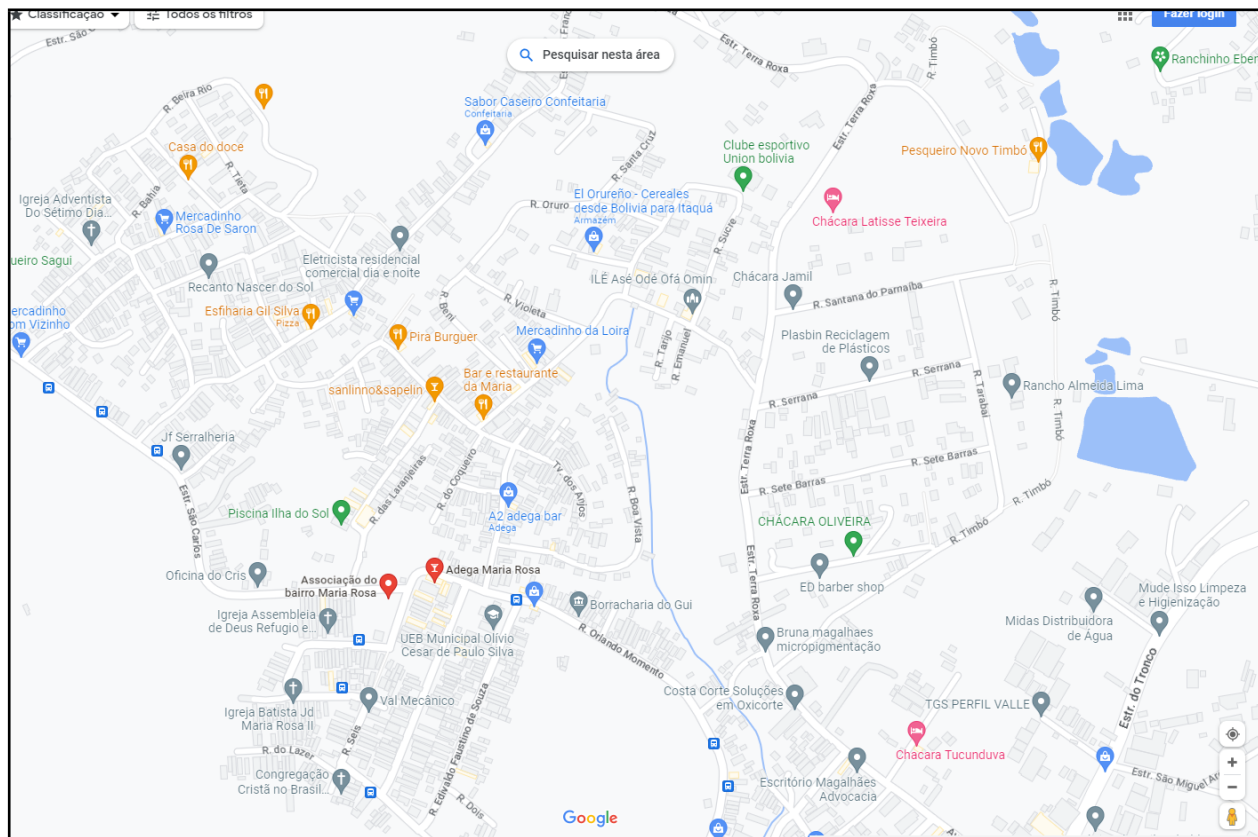


(Imagem anexo 11) - “Travessa Xique-Xique”

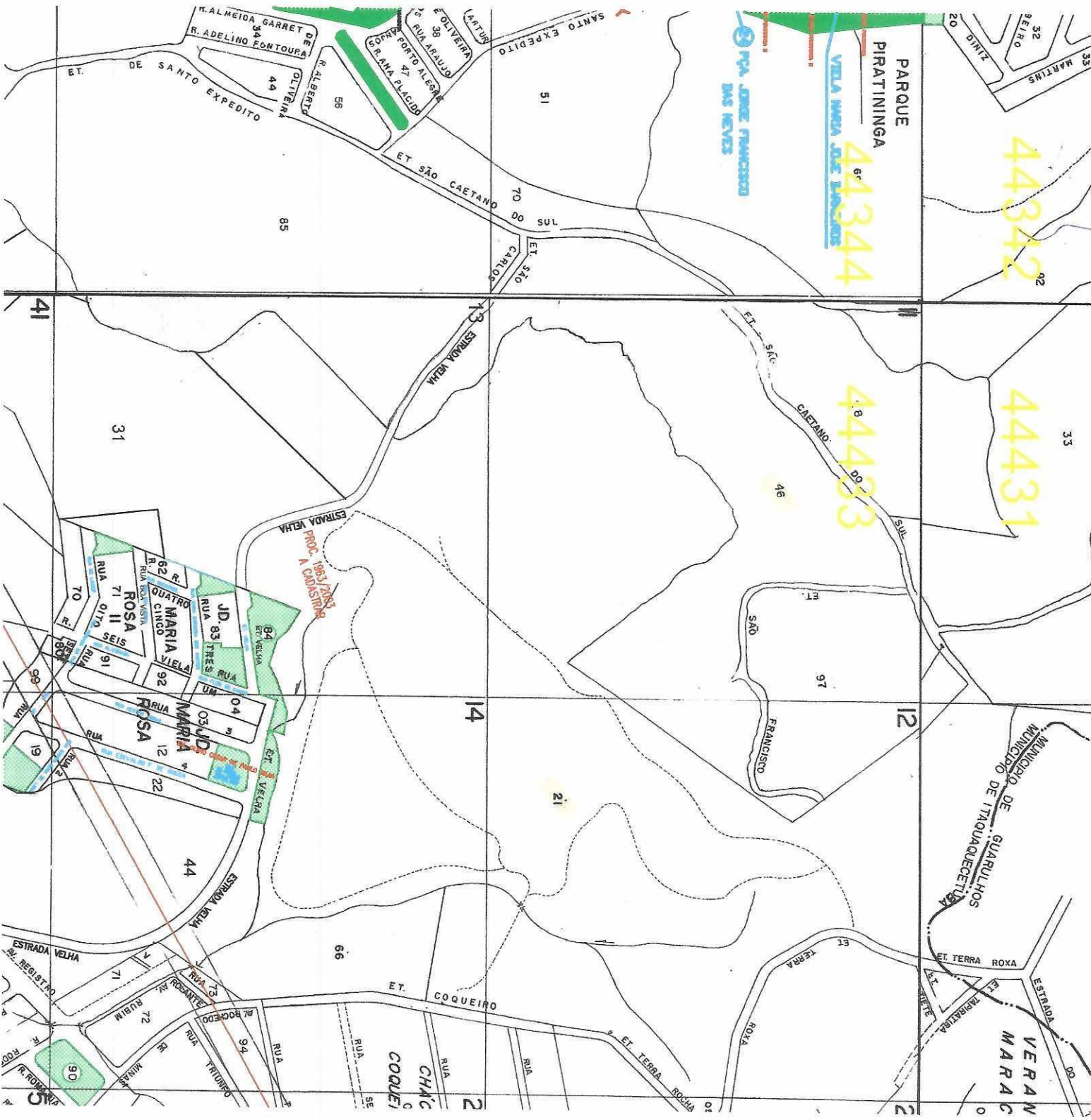


Câmara Municipal de Itaquaquetuba

Estado de São Paulo



Bairro Maria Rosa



PARQUE
PIRATININGA
6^o
44344
VILA MARIA JOE LARANGE
RUA JOE FRANCISCO
DAS NEVES

44342

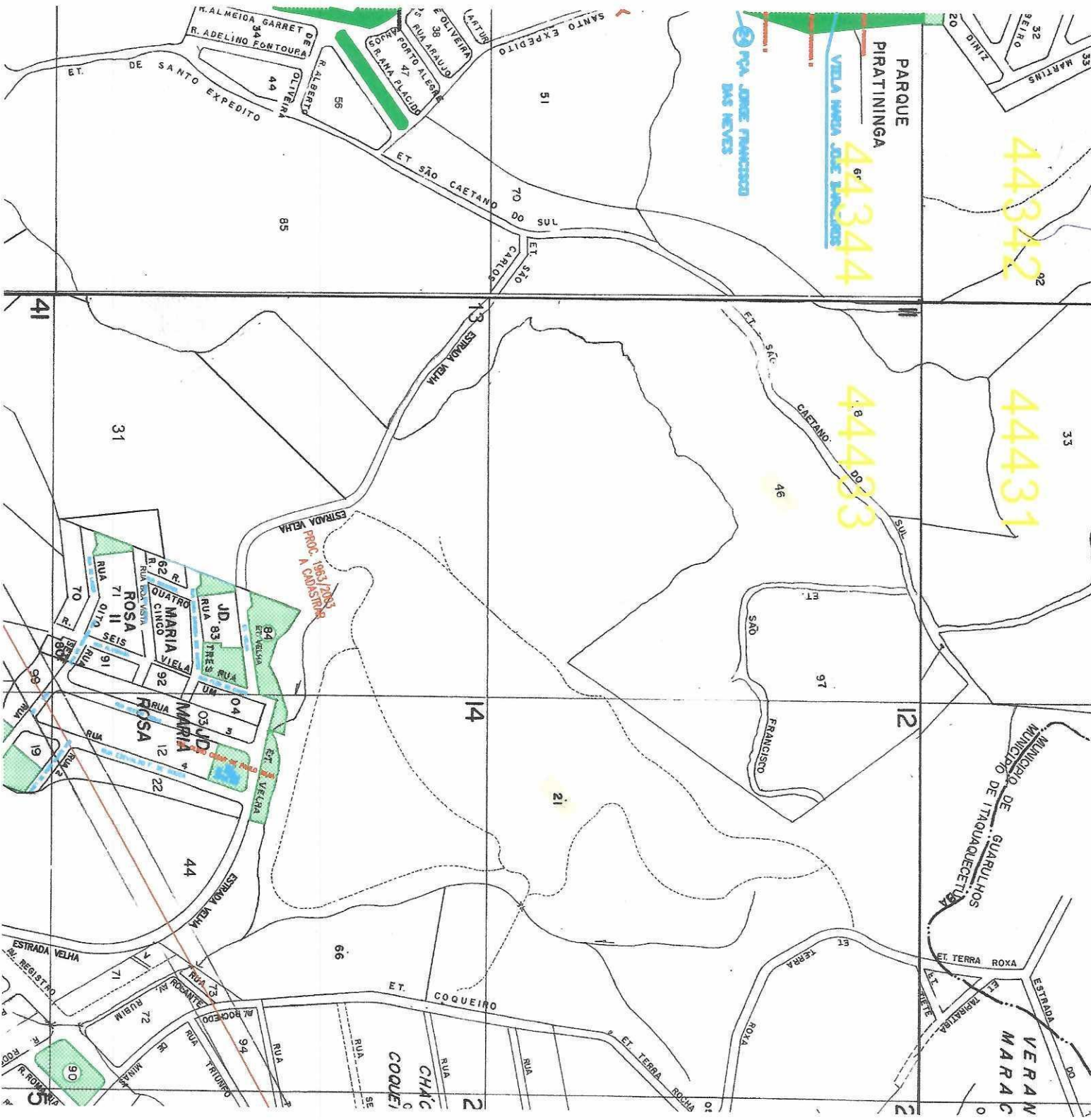
44433

44431

MUNICÍPIO DE GUARULHOS
MUNICÍPIO DE ITAQUAQUECETUBA

ESTRADA
VERAN
MARAC

RUA
CHAC
COQUEI



2382 - ET. SÃO CAETANO DO SUL - ML. 649,09M (CEP. 08983-000)



MUNICÍPIO DE SÃO CAETANO DO SUL		CADERNO Nº 2382	
VALOR: R\$ 567,00M		CÉDULA Nº 08583-	
ET. SÃO FRANCISCO			
1	2	3	4
5	6	7	8
9	10	11	12
13	14	15	16
17	18	19	20
21	22	23	24
25	26	27	28
29	30	31	32
33	34	35	36
37	38	39	40
41	42	43	44
45	46	47	48
49	50	51	52
53	54	55	56
57	58	59	60
61	62	63	64
65	66	67	68
69	70	71	72
73	74	75	76
77	78	79	80
81	82	83	84
85	86	87	88
89	90	91	92
93	94	95	96
97	98	99	100

PREFEITURA MUNICIPAL DE SÃO CAETANO DO SUL	
D. I. M. I. G. V. S. N. CAD. S. A. S.	
FOLHA	11
44433	46
F. LOT.	CAMP.
X	227
ESCALA	1:2000
ELABORADO POR	ORLANDO A. LUIZ
DATA	05/12

