



# Câmara Municipal de Itaquaquetuba

Estado de São Paulo

Projeto de Lei Nº 67/2023

**“Dispõe sobre denominação de logradouro público, no bairro Parque Residencial Marengo, neste município”.**

A **CÂMARA MUNICIPAL DE ITAQUAQUECETUBA**, no uso das atribuições que lhe são conferidas pelo artigo 44, da Lei Orgânica do Município, **RESOLVE**:

**Art. 1º** Fica denominada a nomenclatura da viela do bairro Parque Residencial Marengo, neste município.

Viela: O trecho que corresponde a Viela Um, localizada entre a rua Olavo Dantas, altura do número 77 e Estrada do Pinheirinho Velho, passa a denominar-se “Viela Olavo Dantas”.

**Art. 2º** As despesas decorrentes da execução da presente Lei correrão por conta das dotações próprias do orçamento, suplementadas se necessário.

**Art. 3º** Esta Lei entra em vigor na data de sua publicação, revogadas as disposições em contrário.

Plenário Vereador Maurício Alves Braz, 25 de julho de 2023.

**Sidney Galvão dos Santos**

**Vereador**



# Câmara Municipal de Itaquaquecetuba

Estado de São Paulo

## JUSTIFICATIVA

O presente Projeto de Lei visa denominar a nomenclatura da viela Um, popularmente já chamada pelos moradores locais de “Vielas Olavo Dantas”, fazendo referência ao logradouro Olavo Dantas, pertencente ao bairro Parque Residencial Marengo, neste município. Vale ressaltar que essa viela é de extrema importância a sua localidade, devido dar acesso a estrada Pinheirinho Velho, facilitando o trajeto dos moradores que a utilizam para chegar até a referida estrada, com acesso ao transporte público e etc.

Olavo Dantas (1901-1997), foi um médico, militar e poeta brasileiro. Durante a II Guerra Mundial, serviu na Força Expedicionária Brasileira, e ocupou diversos cargos na Marinha do Brasil. Diplomado em medicina mais tarde se tornou diretor do Hospital Naval de Salvador. Publicou mais de vinte livros, e foi eleito membro da Academia Petropolitana de Letras, para ocupar a cadeira 9.

44463

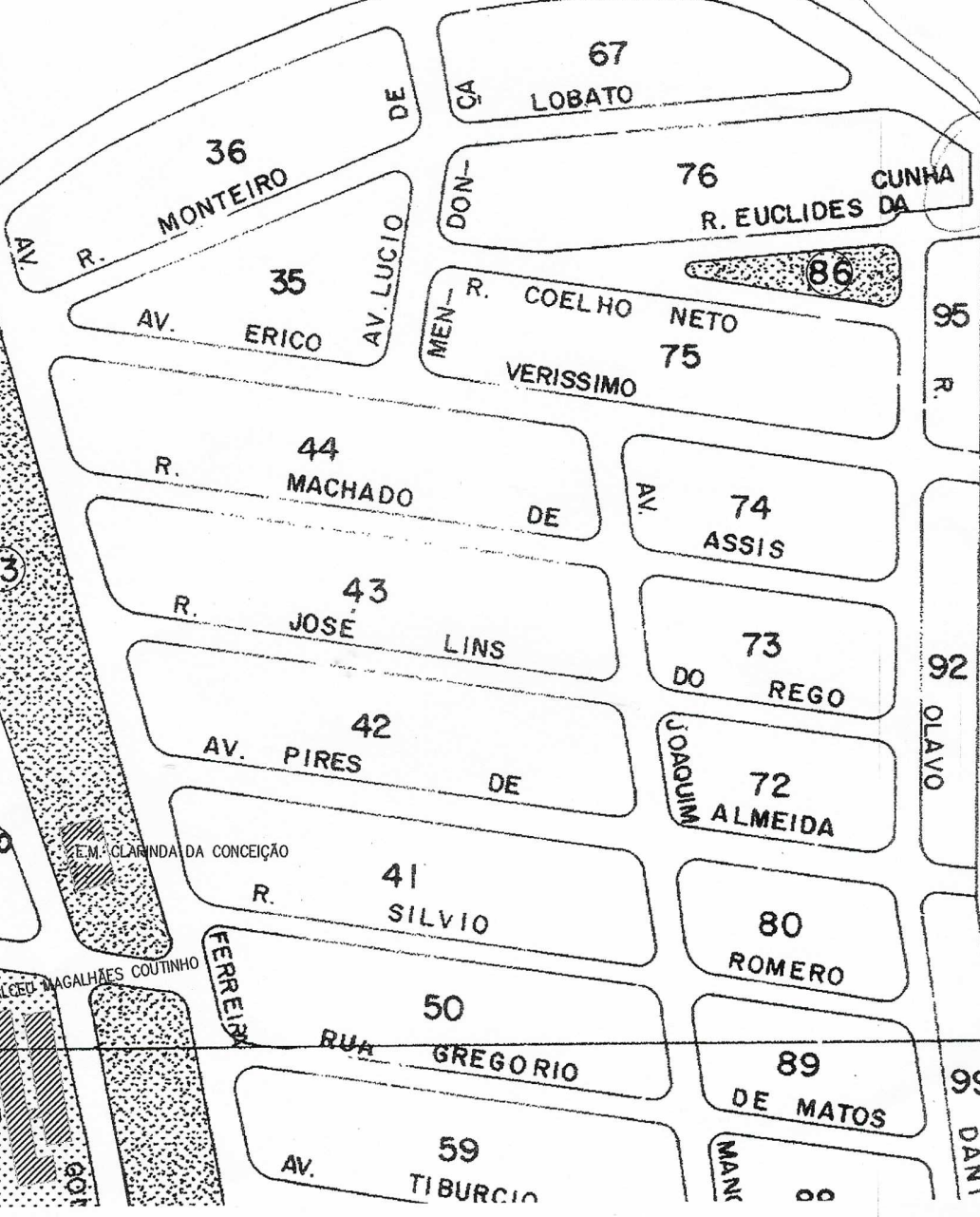
21

22

28

local

NOVA TORQUE RUA



CHÁ HOLL

23

24

NOVA TORQUE RUA

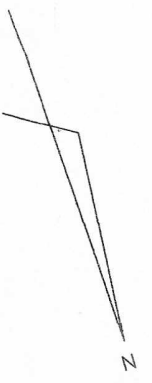
FERRERIA RUA

EM. CLARINDA DA CONCEIÇÃO

EM. PROJ. ALCEU MAGALHÃES COUTINHO







CODIGO	1816	NOME DO LOGRADUORO	AV. PAVES DE ALMEIDA
CEP	08593-400	M. LINEAR	14,00M

CODIGO	1815	NOME DO LOGRADUORO	AV. EDOCO VERISSIMO
CEP	08593-400	M. LINEAR	14,00M

CODIGO	1769	NOME DO LOGRADUORO	RUA EUCLEDES DA CUNHA
CEP	08593-400	M. LINEAR	15,00M

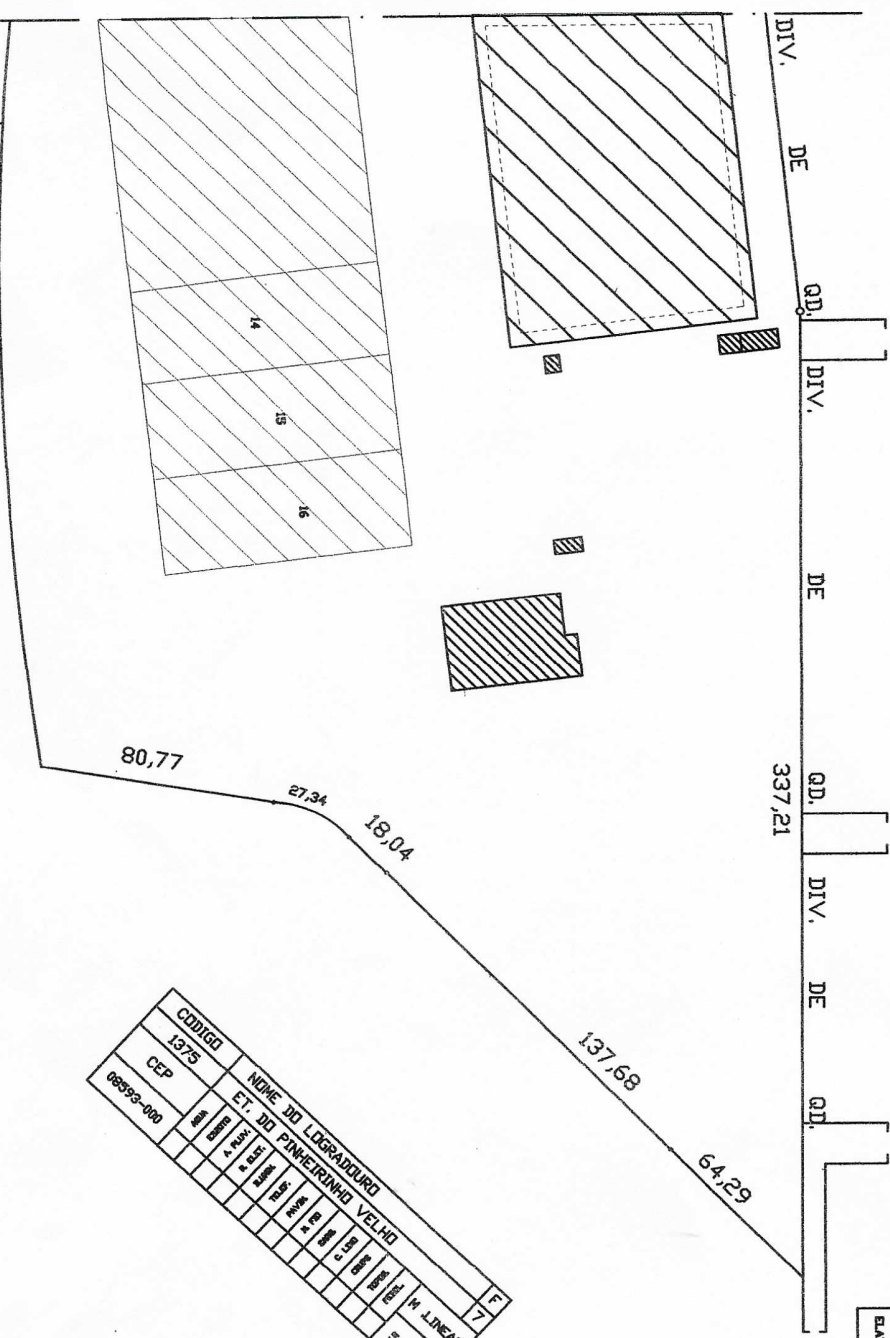
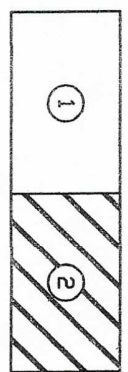
PREFEITURA MUNICIPAL DE ITAQUAQUECUBA  
DIVISAO DE CARTOGRAFIA E MEDICAO

INSCRIÇÃO CADASTRAL DA QUADRA

FOLHA	44463	PARCELAS	22	QUADRA	20
QUADRA	223	SABIDO DO LOTEAMENTO	PINHEIRINHO		
DATA	01/04/2015	ESCALA	1:2500	ZONAMENTO	ZUEC

ELABORADO POR: RENATO CRISTINO DE OLIVEIRA  
PROCESSO Nº 0203/01

CODIGO	1767	NOME DO LOGRADUORO	VELA IV
CEP	08593-400	M. LINEAR	02,00M



CODIGO	486	NOME DO LOGRADUORO	ET. DO PINHEIRINHO
CEP	08593-000	M. LINEAR	1

CODIGO	1375	NOME DO LOGRADUORO	ET. DO PINHEIRINHO VELHO
CEP	08593-000	M. LINEAR	360,19M

L0001  
Nº 6119





