

Itaquaquecetuba, 13 de maio de 2022.

Ofício nº 161/SMG/2022

Ref.: Ofício nº 102/SEMSU/DC/2022

<b>CORRESPONDÊNCIA</b>	
N.º	61, 2022
RECEBI EM	12, 05, 2022

Cumprimentando-o cordialmente, Vossa Excelência, venho por meio deste, encaminhar ofício nº 102/SEMSU/DC/2022, da Secretaria Municipal de Segurança Urbana – Defesa Civil (em anexo) em resposta a Indicação de nº 228/2022, de autoria do Nobre Vereador David Ribeiro da Silva.

Na certeza de atenção de Vossa Excelência apresentamos votos de estima e consideração.

Atenciosamente,



**Marcelo Barbosa da Silva**  
Secretário Municipal de Governo

CÂMARA MUNICIPAL DE ITAQUAQUECETUBA

*Elza Yuko Nishio*  
Oficial Administrativo

*Uge*  
16/05/2022  
15.45hs

Exmo. Senhor

**DAVID RIBEIRO DA SILVA**

Presidente da Câmara Municipal de Itaquaquecetuba.



**PREFEITURA DE  
ITAQUAQUECETUBA**

RECONSTRUÇÃO DA NOSSA CIDADE. AMOR POR NOSSA GENTE.

Secretaria Municipal de Segurança Urbana  
Defesa Civil Municipal de Itaquaquecetuba  
Rua Cabralia Paulista nº199, Parque Ecológico - Estação.  
E-mail: [defesa.civil@itaquaquetuba.sp.gov.br](mailto:defesa.civil@itaquaquetuba.sp.gov.br) 11 46424499

Itaquaquecetuba, 12 de abril de 2022.

**OFÍCIO Nº 102/SEMSU/DC/2022**

**Assunto: Resposta do Ofício nº 93/SEMSU/2022.**

**Anexo:** Cópias relatórios do SIDEC (Sistema Integrado de Defesa Civil) CPO – (Comunicado Preliminar de Ocorrência) bem como Boletim OPV – 2022 – Ocorrências e ALERTA CEMADEN (Centro Nacional de Monitoramento e Alertas de desastres naturais)

**Ilustríssimo Senhor**

**Secretario Municipal de Governo**

**Marcelo Barbosa da Silva**

**Prezado Vereador;**

Em atenção à solicitação de Vossa Senhoria através de indicação de número 228/2022, que descrevemos as seguintes informações conforme a seguir:

Encaminhamos em anexo relatórios do SIDEC (Sistema Integrado de Defesa Civil) CPO – (Comunicado Preliminar de Ocorrência) bem como Boletim OPV – 2022 – Ocorrências e ALERTA CEMADEN (Centro Nacional de Monitoramento e Alertas de desastres naturais), ambos descrevem e justificam as ocorrências conforme indicação Nº 228/2022.

Informamos que as áreas em questão encontram-se cadastradas no mapeamento de risco do município incluídas no PMRR (Plano Municipal de Redução de Riscos) compreendendo as seguintes áreas:

**MAPEAMENTO DAS ÁREAS DE RISCO A INUNDAÇÕES DO MUNICÍPIO:**

Vila Japão:	SP-ITQ-SR-09 – INUNDAÇÃO E SOLAPAMENTO
Vila Maria Augusta:	SP-ITQ-SR-09 – INUNDAÇÃO E SOLAPAMENTO
Vila Sônia:	SP-ITQ-SR-11 – INUNDAÇÃO E SOLAPAMENTO
Jardim Fiorelo:	SP-ITQ-SR-11 – INUNDAÇÃO E SOLAPAMENTO
Vila Bartira:	SP-ITQ-SR-12 – INUNDAÇÃO E SOLAPAMENTO

Jessica Araujo dos Santos

Recebi em 14/04/22

às 14:00



**PREFEITURA DE  
ITAQUAQUECETUBA**

RECONSTRUÇÃO DA NOSSA CIDADE. AMOR POR NOSSA GENTE.

Secretaria Municipal de Segurança Urbana  
Defesa Civil Municipal de Itaquaquecetuba  
Rua Cabralia Paulista nº199, Parque Ecológico - Estação.  
E-mail: [defesa.civil@itaquaquetuba.sp.gov.br](mailto:defesa.civil@itaquaquetuba.sp.gov.br) 11 46424499

Foram mapeados pontos com presença de processos de erosão marginal e solapamento de margens em locais ocupados para identificação dos condicionantes de estabilização (MINISTÉRIO DAS CIDADES, IPT, 2007b).

Informamos ainda que os bairros descritos sofrem com frequência mediante as precipitações intensas, e que encontram-se com estudos em andamento para mitigação e redução dos impactos recebidos, porém diante da complexidade e órgãos responsáveis na resolução de tais problemas como DAEE requer-se tempo para efetivação e conclusão de projetos executivos que possam beneficiar os bairros.

É certo de que as ocorrências **não se dão nos bairros em sua totalidade**, diante disso, mediante atendimentos e levantamentos realizados por nossos agentes, foram identificados que as principais áreas afetadas estão descritas na planilha a seguir inclusive a mesma já utilizada em cadastros do Governo Federal para contemplação de benefícios eventuais.

<b>Bairro</b>	<b>Logradouro</b>	<b>Unidades residenciais</b>
Maria Augusta	Rua Carlos Gomes	de 0 ao 300
Maria Augusta	Rua Joaquim Nabuco	de 200 ao 500
<b>Maria Augusta</b>	Avenida Tiradentes	de 300 ao 400
<b>Maria Augusta</b>	Rua Padre Anchieta	de 450 ao 650
<b>Maria Augusta</b>	Rua José Bonifácio	de 300 ao 450
<b>Maria Augusta</b>	Rua Pedro Américo	de 300 ao 500
<b>Maria Augusta</b>	Rua José Luiz da Silva	de 80 ao 400
<b>Maria Augusta</b>	Rua Joaquim Nabuco	de 200 ao 500
<b>Maria Augusta</b>	Avenida Vital Brasil	de 200ao 400
<b>Maria Augusta</b>	Rua Carlos Gomes	Todas as unidades unifamiliares
<b>Maria Augusta</b>	Rua Santos Dumont	de 0 ao 400
<b>Maria Augusta</b>	Rua Castro Alves	de 0 ao 300
<b>Maria Augusta</b>	Rua José de Alencar	Todas as unidades unifamiliares
<b>Maria Augusta</b>	Rua Castro Alves	de 0 ao 300
<b>Vila Sônia</b>	Estrada Valter da Silva Costa	De 500 a 1200
<b>Vila Sônia</b>	Rua Catumbi	Todas as unidades unifamiliares
<b>Vila Sônia</b>	Rua Mooca	Todas as unidades unifamiliares
<b>Vila Sônia</b>	Rua Airton Senna	Todas as unidades unifamiliares
Jardim Fiorelo	Rua Araçai	Todas as unidades unifamiliares
Jardim Fiorelo	Rua Lutécia	Todas as unidades unifamiliares
Jardim Fiorelo	Rua Aramina	Todas as unidades unifamiliares
Jardim Fiorelo	Rua Arapei	Todas as unidades unifamiliares
Jardim Fiorelo	Rua Artemis	Todas as unidades unifamiliares



**PREFEITURA DE  
ITAQUAQUECETUBA**

RECONSTRUÇÃO DA NOSSA CIDADE. AMOR POR NOSSA GENTE.

Secretaria Municipal de Segurança Urbana  
Defesa Civil Municipal de Itaquaquecetuba  
Rua Cabralia Paulista nº199, Parque Ecológico - Estação.  
E-mail: [defesa.civil@itaquaquetuba.sp.gov.br](mailto:defesa.civil@itaquaquetuba.sp.gov.br) 11 46424499

Jardim Fiorelo	Rua Andradina	Todas as unidades unifamiliares
Jardim Fiorelo	Travessa das pontes	Todas as unidades unifamiliares
Jardim Fiorelo	Estrada Valter da Silva Costa	de 0 ao 250
Morada Feliz	Rua Jânio Quadros	Números, 102;104; 108
Morada Feliz	Rua Abrel Sodré	Números, 47; 49; 52; 57; 59
Joseli	Cândido de Abreu	Números, 290A; 290B; 340
Vila Bartira	Rua Serra Negra	de 22 ao 119
Vila Bartira	Rua Araçatuba	de 90 ao 396
Vila Japão	Rua Nossa Senhora de Lourdes	Todas as unidades unifamiliares
Vila Japão	Rua São Bernardo	Todas as unidades unifamiliares
Vila Japão	Rua Santo Anástácio	Todas as unidades unifamiliares
Vila Japão	Rua São Bartolomeu	Todas as unidades unifamiliares
Vila Japão	Rua São Marcos	Todas as unidades unifamiliares
Vila Japão	Rua São Lourenço	Todas as unidades unifamiliares
Vila Japão	Rua São Domingos	Todas as unidades unifamiliares
Vila Japão	Rua Santa Marta	Todas as unidades unifamiliares
Vila Japão	Rua São Judas Tadeu	de 200 ao 250
Vila Japão	Rua Nossa Senhora da Aparecida	de 50 ao 500
Vila Japão	Rua Nossa Senhora da Conceição	de 50 ao 90

Ressaltamos que caso o morador/proprietário por alguma razão não esteja elencado na planilha acima apresentada, que este justifique e realize comprovação através de registros fotográficos ou relatórios de ocorrência elaborados por esta defesa Civil mediante atendimento realizado.

Sem mais para o momento, aproveito para externar a Vossa Senhoria os protestos de elevada estima e consideração.

Atenciosamente,

  
**ANDERSON MARCHIORI DOS SANTOS SILVA**  
**COORDENADOR MUNICIPAL DE DEFESA CIVIL**



PREFEITURA DE  
**ITAQUAQUECETUBA**

RECONSTRUÇÃO DA NOSSA CIDADE AMAR POR FLORES E GENTE  
Secretaria Municipal de Segurança Urbana

Av. Uberaba, 83- VI Virgínia - Itaquaquecetuba – SP  
Tel.: (11) 4753-1108 / 4642-4606 – e-mail: [gcm@itaquaquecetuba.sp.gov.br](mailto:gcm@itaquaquecetuba.sp.gov.br)

**OFÍCIO Nº 93/SEMSU/2021**

**Ao Senhor Coordenador da Defesa Civil**

**Referência: Ofício nº 58/SMG/2022**

**Indicação Nº 228/2022 – Vereador David Ribeiro da Silva**


1. Em atenção aos documentos em referência, Vossa Senhoria deverá adotar providências no sentido de atender a Indicação do nobre Vereador **David Ribeiro da Silva**, no que se refere ao mapeamento circunstancial das áreas de alagamento do Município.
2. É certo que a Indicação principal do Nobre Vereador, se refere a isenção de IPTU, que não está dentro das nossas atribuições, entretanto, para podermos subsidiar futuro atendimento das pretensões do citado Edil, este Coordenador, deverá apresentar o mapeamento descrito no item 1 deste documento.

Itaquaquecetuba, 11 de março de 2022.



EDNILSON DOS SANTOS

**Secretário Adjunto de Segurança**



# Câmara Municipal de Itaquaquetuba

Estado de São Paulo

Indicação Nº 228/2022

**INDICO À MESA**, nos termos regimentais, que seja oficiado ao Excelentíssimo Senhor Prefeito Eduardo Boigues Queroz, solicitando de V. Excelência, junto às Secretarias Municipais de: Finanças, Assuntos Internos e Jurídicos, Receita, Defesa Civil e Desenvolvimento Social: um estudo referente a isenção de IPTU incidente sobre a concessão de isenção ou remissão do Imposto Predial e Territorial Urbano - IPTU incidente sobre imóveis edificados atingidos por enchentes e alagamentos causados pelas chuvas ocorridas no Município de Itaquaquetuba, principalmente nos Bairros mais afetados como Vila Maria Augusta, Jardim Fiorelo, Vila Sonia e Vila Japão.

## JUSTIFICATIVA

Com as fortes chuvas que todo final e começo de ano ocorrem em todo território Nacional em Itaquaquetuba não é diferente, os Bairros: Vila Maria Augusta, Jardim Fiorello, Vila Sônia, Vila Japão entre outros, nestes bairros as inundações nos imóveis são comuns, os desabrigados são removidos para abrigos improvisado, outros vão para casa de parentes e amigos e tem os que insistem em permanecer no local.

Devidos a estas enchentes os imóveis são deteriorados, pois os cômodos ficam alagados por muito tempo, perde-se tudo, alguns vem abaixo e precisam ser refeitos tudo novamente.

Sabemos que a população de Itaquaquetuba é uma população carente, que sai de manhã e volta à noite, mal faz para sustentar sua família.

Plenário Vereador Maurício Alves Braz, 21 de fevereiro de 2022.

**David Ribeiro da Silva**

**David Neto**

**Vereador**

**SIDEC**

Sistema Integrado de Defesa Civil

Governo do Estado de São Paulo

Coordenadoria Estadual de Defesa Civil

Casa Militar/Gabinete do Governador

**COMUNICAÇÃO PRELIMINAR DE OCORRÊNCIA**

<b>1 - Tipificação do desastre</b>		<b>2 - Data e Hora da Ocorrência</b>	
1.3.2.1.4 - Tempestades (Tempestade Local/Convectiva - Chuvas Intensas)		20/01/2022	18:10
<b>3 - Localização (Município)</b>			
REDEC M-03 - ITAQUAQUECETUBA/SP			
<b>4 - Área Afetada - Descrição da Área Afetada</b>			
01 * Av: Tiradentes - Bairro: Maria Augusta; 02 * Estrada Valter da Silva Costa - Bairro: Vila Sônia 03 * Rua Itacaré, Rua Camamú - Bairro: Tipóia 04 * Rua Artemis, Rua Arapei, Rua Aramina, Rua Lutécia - Bairro: Jardim Fiorelo 05 * Estrada Valter da Silva Costa s/n Bairro: Vila Sônia 06 * Estrada Água chata - Bairro: Parque Piratininga			
<b>5 - Causas do Desastre - Descrição do Evento e suas Características</b>			
Após chuvas intensas aferindo 60 milímetros, foram identificados durante monitoramento diversos pontos de alagamentos bem como enchentes. 01: Alagamento em via pública Com lâmina d'água de 15 centímetros = monitoramento local 02: Alagamento em via pública Com lâmina d'água de 15 centímetros = monitoramento local 03: Pontos de alagamento com lâmina d'água de 15 centímetros = restabelecimento rápido em 20 minutos 04: Alagamento em via pública Com lâmina d'água de 15 centímetros = Monitoramento local e orientação a transeuntes 05: Queda de árvore grande porte = remoção e liberação da via pública 06: Alagamento em via pública Com lâmina d'água de 40 centímetros = Monitoramento local e orientação a transeuntes.			

<b>6 - Estimativa de Danos Humanos, Materiais e Serviços Essenciais</b>																																			
<table border="1"> <thead> <tr> <th>Danos Humanos</th> <th>Números</th> </tr> </thead> <tbody> <tr> <td>FERIDA</td> <td>0</td> </tr> <tr> <td>ÓBITO</td> <td>0</td> </tr> <tr> <td>ENFERMO</td> <td>0</td> </tr> <tr> <td>DESABRIGADA</td> <td>0</td> </tr> <tr> <td>DESALOJADA</td> <td>0</td> </tr> <tr> <td>DESAPARECIDA</td> <td>0</td> </tr> </tbody> </table>		Danos Humanos	Números	FERIDA	0	ÓBITO	0	ENFERMO	0	DESABRIGADA	0	DESALOJADA	0	DESAPARECIDA	0	<table border="1"> <thead> <tr> <th>Danos Materiais</th> <th>Danificadas</th> <th>Destruidas</th> </tr> </thead> <tbody> <tr> <td>COMUNITÁRIAS</td> <td>0</td> <td>0</td> </tr> <tr> <td>RESIDENCIAIS</td> <td>0</td> <td>0</td> </tr> <tr> <td>PÚBLICAS</td> <td>0</td> <td>0</td> </tr> <tr> <td>PARTICULARES</td> <td>0</td> <td>0</td> </tr> <tr> <td><b>Valor Estimado (R\$)</b></td> <td colspan="2">0,00</td> </tr> </tbody> </table>		Danos Materiais	Danificadas	Destruidas	COMUNITÁRIAS	0	0	RESIDENCIAIS	0	0	PÚBLICAS	0	0	PARTICULARES	0	0	<b>Valor Estimado (R\$)</b>	0,00	
Danos Humanos	Números																																		
FERIDA	0																																		
ÓBITO	0																																		
ENFERMO	0																																		
DESABRIGADA	0																																		
DESALOJADA	0																																		
DESAPARECIDA	0																																		
Danos Materiais	Danificadas	Destruidas																																	
COMUNITÁRIAS	0	0																																	
RESIDENCIAIS	0	0																																	
PÚBLICAS	0	0																																	
PARTICULARES	0	0																																	
<b>Valor Estimado (R\$)</b>	0,00																																		
		<table border="1"> <thead> <tr> <th>Serviços Essenciais</th> <th>Danificadas</th> <th>Destruidas</th> </tr> </thead> <tbody> <tr> <td>ABAST. DE ÁGUA</td> <td>0</td> <td>0</td> </tr> <tr> <td>ABAST. DE ENERGIA</td> <td>0</td> <td>0</td> </tr> <tr> <td>SIST. DE TRANSPORTE</td> <td>0</td> <td>0</td> </tr> <tr> <td>SIST. DE COMUNICAÇÕES</td> <td>0</td> <td>0</td> </tr> <tr> <td>SISTEMA DE TRAT DE ESGOTO</td> <td>0</td> <td>0</td> </tr> <tr> <td><b>Valor Estimado (R\$)</b></td> <td colspan="2">0,00</td> </tr> </tbody> </table>		Serviços Essenciais	Danificadas	Destruidas	ABAST. DE ÁGUA	0	0	ABAST. DE ENERGIA	0	0	SIST. DE TRANSPORTE	0	0	SIST. DE COMUNICAÇÕES	0	0	SISTEMA DE TRAT DE ESGOTO	0	0	<b>Valor Estimado (R\$)</b>	0,00												
Serviços Essenciais	Danificadas	Destruidas																																	
ABAST. DE ÁGUA	0	0																																	
ABAST. DE ENERGIA	0	0																																	
SIST. DE TRANSPORTE	0	0																																	
SIST. DE COMUNICAÇÕES	0	0																																	
SISTEMA DE TRAT DE ESGOTO	0	0																																	
<b>Valor Estimado (R\$)</b>	0,00																																		

<b>7 - Instituição Informante</b>		<b>Telefone</b>
COMDEC ITAQUAQUECETUBA / REDEC M-03		4753-1274
<b>Nome do Informante</b>	<b>Cargo</b>	<b>Data</b>
ANDERSON DOS SANTOS SILVA	Coordenador Municipal de Defesa Civil	20/01/2022
<b>8 - Instituições Informadas</b>		
Coordenadoria Estadual de Defesa Civil - CEDEC	Sim	Coordenadoria Regional de Defesa Civil - REDEC
		Sim

**SIDEC**

Sistema Integrado de Defesa Civil

Governo do Estado de São Paulo

Coordenadoria Estadual de Defesa Civil

Casa Militar Gabinete do Governador

**COMUNICAÇÃO PRELIMINAR DE OCORRÊNCIA**

AUTENTICIDADE

CÓDIGO DE AUTENTICIDADE: 7154178767 - 2022-04-12 - 15:32:11 - ID# 65543



**SIDEC**

Sistema Integrado de Defesa Civil

Governo do Estado de São Paulo

Coordenadoria Estadual de Defesa Civil

Casa Militar Gabinete do Governador

**COMUNICAÇÃO PRELIMINAR DE OCORRÊNCIA**

<b>1 - Tipificação do desastre</b>	<b>2 - Data e Hora da Ocorrência</b>	
1.2.1.0.0 - Inundações	03/02/2022	16:30
<b>3 - Localização (Município)</b>		
REDEC M-03 - ITAQUAQUECETUBA/SP		
<b>4 - Área Afetada - Descrição da Área Afetada</b>		
1. Ruas: Rua Nossa Senhora de Lourdes Bairro: Vila Japão Rua São Bernardo Rua Nossa Senhora da Ajuda 2. Ruas: Rua Jose Luis da Silva Bairro: Maria Augusta Rua Castro Alves Rua Santos Dumont Rua Castro Alves Rua Tiradentes Rua Padre America RUA José Bonifácio Rua Carlos Gomes Rua Pedro Américo Rua Vital Brasil 3. Ruas Lutécia Bairro: Jardim Fiorelo Andradina Ártemis Aramina		
<b>5 - Causas do Desastre - Descrição do Evento e suas Características</b>		
Considerando o momento chuvoso e o acúmulo do índice pluviométrico e a cheia dos rios, em monitoramento foi identificado, alguns pontos de alagamento e inundação.		

<b>6 - Estimativa de Danos Humanos, Materiais e Serviços Essenciais</b>						
<b>Danos Humanos</b>		<b>Números</b>	<b>Danos Materiais</b>		<b>Danificadas</b>	<b>Destruidas</b>
FERIDA		0	COMUNITÁRIAS	0	0	
ÓBITO		0	RESIDENCIAIS	0	0	
ENFERMO		0	PÚBLICAS	0	0	
DESABRIGADA		0	PARTICULARES	0	0	
DESALOJADA		0	<b>Valor Estimado (R\$)</b>	0,00		
DESAPARECIDA		0				
			<b>Serviços Essenciais</b>		<b>Danificadas</b>	<b>Destruidas</b>
			ABAST. DE ÁGUA	0	0	
			ABAST. DE ENERGIA	0	0	
			SIST. DE TRANSPORTE	0	0	
			SIST. DE COMUNICAÇÕES	0	0	
			SISTEMA DE TRAT DE ESGOTO	0	0	
			<b>Valor Estimado (R\$)</b>	0,00		

<b>7 - Instituição Informante</b>			<b>Telefone</b>
COMDEC ITAQUAQUECETUBA / REDEC M-03			987322866
<b>Nome do Informante</b>		<b>Cargo</b>	<b>Data</b>
ERISTON DOS SANTOS OLIVEIRA		Agente Defesa Civil	04/02/2022
<b>8 - Instituições Informadas</b>			
Coordenadoria Estadual de Defesa Civil - CEDEC	Sim	Coordenadoria Regional de Defesa Civil - REDEC	Sim

AUTENTICIDADE  
CÓDIGO DE AUTENTICIDADE: 4719034276 - 2022-04-12 - 16:28:00 - ID# 65540

**SIDEC**

Sistema Integrado de Defesa Civil

Governo do Estado de São Paulo

Coordenadoria Estadual de Defesa Civil

Casa Militar, Gabinete do Governador

**COMUNICAÇÃO PRELIMINAR DE OCORRÊNCIA**

<b>1 - Tipificação do desastre</b>	<b>2 - Data e Hora da Ocorrência</b>	
1.2.1.0.0 - Inundações	12/03/2022	04:35
<b>3 - Localização (Município)</b>		
REDEC M-03 - ITAQUAQUECETUBA/SP		
<b>4 - Área Afetada - Descrição da Área Afetada</b>		
Rua Andradina, Rua Lutécia, Rua Artemis, Rua Arapei, Rua Aramina - Jardim Fiorelo Rua Serra Negra e Rua Araçatuba - Bairro Bartira		
<b>5 - Causas do Desastre - Descrição do Evento e suas Características</b>		
Após chuvas intensas no Município vizinho em Poá associado as chuvas no Município, ocorreu transbordamento do córrego três pontes gerando inundação afetando todo o bairro, danos em todas extensão da via pública, apurando se houveram moradias afetadas.		

**6 - Estimativa de Danos Humanos, Materiais e Serviços Essenciais**

Danos Humanos	Números	Danos Materiais	Danificadas	Destruidas
FERIDA	0	COMUNITÁRIAS	0	0
ÓBITO	0	RESIDENCIAIS	0	0
ENFERMO	0	PÚBLICAS	0	0
DESABRIGADA	0	PARTICULARES	0	0
DESALOJADA	0	<b>Valor Estimado (R\$)</b>	0,00	
DESAPARECIDA	0			

Serviços Essenciais	Danificadas	Destruidas
ABAST. DE ÁGUA	0	0
ABAST. DE ENERGIA	0	0
SIST. DE TRANSPORTE	0	0
SIST. DE COMUNICAÇÕES	0	0
SISTEMA DE TRAT DE ESGOTO	0	0
<b>Valor Estimado (R\$)</b>	0,00	

<b>7 - Instituição Informante</b>			<b>Telefone</b>
COMDEC ITAQUAQUECETUBA / REDEC M-03			4753-1274
<b>Nome do Informante</b>		<b>Cargo</b>	<b>Data</b>
ANDERSON DOS SANTOS SILVA		Coordenador Municipal de Defesa Civil	12/03/2022
<b>8 - Instituições Informadas</b>			
Coordenadoria Estadual de Defesa Civil - CEDEC	Sim	Coordenadoria Regional de Defesa Civil - REDEC	Sim

AUTENTICIDADE  
CÓDIGO DE AUTENTICIDADE: 5922320904 - 2022-04-12 - 15:27:06 - ID# 65539

**SIDEC**

Sistema Integrado de Defesa Civil

Governo do Estado de São Paulo

Coordenadoria Estadual de Defesa Civil

Casa Militar/Gabinete do Governador

**COMUNICAÇÃO PRELIMINAR DE OCORRÊNCIA**

1 - Tipificação do desastre	2 - Data e Hora da Ocorrência	
1.3.2.1.4 - Tempestades (Tempestade Local/Convectiva - Chuvas Intensas)	17/02/2021	04:30
<b>3 - Localização (Município)</b>		
REDEC M-03 - ITAQUAQUECETUBA/SP		
<b>4 - Área Afetada - Descrição da Área Afetada</b>		
01: Estrada do Mandi - Bairro: Altos de Itaqua, 01: Alagamento 02: Estrada Bom Sucesso - Bairro: Parque Viviane 02: Alagamento 03: Rotatório KM 40 Bairro: Jardim Silvestre. 03: Pontos de alagamento com lâmina d'água de 10 centímetros. 04: Av: Tiradentes e Adjacentes - Bairro: Maria Augusta. 04: Pontos de alagamento com lâmina d'água de 10 centímetros. 05: Rua São Bernardo, Rua Nossa Senhora de Lourdes, Rua Santa Marta, Rua São Domingos, Rua São Marcos, Rua São Lourenço, Rua Santo Anastácio, Rua São Bartolomeu, Rua Nossa Senhora D'Ájuda, Rua São Judas Tadeu, Rua Nossa Senhora da Conceição, Rua Miguel Corrêa, Bairro: Vila Japão. 05: Pontos de alagamento com lâmina d'água de 40 centímetros. Enchente 06: Av: Corta Rabicho Bairro: Maragogipe. 06: Família Ilhada em moradia. 07: Rua Piçarras nº 152 Bairro: Jardim Marcelo. 07: Muro em risco. 08: Rua Santos Dumont x Estrada São Bento altura numeral 7500. Bairro: Parque Nossa Senhora das Graças. 08: Ponte desmoronamento parcial. 09: Rua Própria nº 13 Bairro: Napoli 02. 09: infiltração em moradia 10: Rua Parapuã Bairro: Recanto Mônica. 10: Deslizamento de material entulho em via pública. 11: Rua Guariri nº 355 Bairro: Vila São Carlos. 11: Queda de galho 12: Rua Cruz e Sousa nº 95 Bairro: Vila São Carlos. 12: Perda de sustentação de base muro 13: Estrada Antonio Alves do Prado nº 165 Bairro: Vila São Carlos. 13: Queda de muro 14: Avenida Moises nº 07 Bairro: Terra Prometida. 14: Queda de muro 15: Avenida Moises nº 191 Bairro: Terra Prometida. 15: Queda de muro 16: Rua Ermelino Matarazzo nº 155, 161 e 175 Bairro: Terra Prometida. 16: Queda de muro e deslizamento de terra 17: Rua Cobalto Bairro: Vila Industrial. 17: Queda de muro e deslizamento de terra 18: Avenida Anhumas - Bairro Louzada. 18: Enchente		
<b>5 - Causas do Desastre - Descrição do Evento e suas Características</b>		
Após intensa precipitação pluviométrica aferindo 104 milímetros de chuvas com acumulado de 72h 147.2 milímetros registramos grande número de ocorrências conforme áreas acima indicadas com grandes transtornos na cidade como pontos de alagamentos sendo diversos deles com Lâmina d'água entre 10 a 40 centímetros. Registramos as seguintes anormalidades: 18 PONTOS DE ALAGAMENTO 02 ENCHENTES 08 OCORRÊNCIAS COM QUEDA DE MURO 05 DESLIZAMENTOS 06 MONITORAMENTOS 07 INTERDIÇÕES		

**6 - Estimativa de Danos Humanos, Materiais e Serviços Essenciais**

Danos Humanos	Números
FERIDA	0
ÓBITO	0
ENFERMO	0
DESABRIGADA	0
DESALOJADA	5
DESAPARECIDA	0

Danos Materiais	Danificadas	Destruidas
COMUNITÁRIAS	0	0
RESIDENCIAIS	50	8
PÚBLICAS	3	0
PARTICULARES	0	0
<b>Valor Estimado (R\$)</b>	0,00	

Serviços Essenciais	Danificadas	Destruidas
ABAST. DE ÁGUA	0	0
ABAST. DE ENERGIA	0	0
SIST. DE TRANSPORTE	0	0
SIST. DE COMUNICAÇÕES	0	0
SISTEMA DE TRAT DE ESGOTO	0	0
<b>Valor Estimado (R\$)</b>	0,00	

7 - Instituição Informante	Telefone
COMDEC ITAQUAQUECETUBA / REDEC M-03	4753-1274

**SIDEC**

Sistema Integrado de Defesa Civil

Governo do Estado de São Paulo

Coordenadoria Estadual de Defesa Civil

Casa Militar Gabinete do Governador


**COMUNICAÇÃO PRELIMINAR DE OCORRÊNCIA**

Nome do Informante	Cargo	Data	
ANDERSON DOS SANTOS SILVA	Coordenador Municipal de Defesa Civil	18/12/2021	
<b>8 - Instituições Informadas</b>			
Coordenadoria Estadual de Defesa Civil - CEDEC	Sim	Coordenadoria Regional de Defesa Civil - REDEC	Sim

## AUTENTICIDADE

CÓDIGO DE AUTENTICIDADE: 4558493313 - 2022-04-12 - 16:35:46 - ID# 65544

# Área de risco do município de Itaquaquecetuba - SP



## Legenda

### Risco de Solapamento

Alto

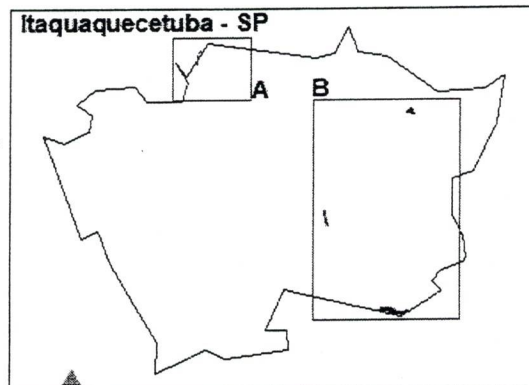
### Estações

Cemaden

Limite Itaquaquecetuba



### Processo Solapamento



### FONTE DE DADOS:

Delimitação das áreas de risco: CPRM, 2014.

Limite dos municípios: IBGE, 2013


Malha viária: OpenStreetMap contributors, CC-BY-SA



O monitoramento e os alertas do Cemaden utilizam as seguintes fontes de informação:

AlertaRio, ANA, APAC, CEMADEN, CEMIG, CENAD, CGE, CIIAGRO, CPRM, CTH, DECEA, DRM, EPAGRI, FCTH/DAEE, FUNCEME, IBGE, IG, IGAM, INCAPER, INEA, INMET, INPE, IPMET, IPT, ITEP, SEMARH, SIMEPAR, UFAL/SIRMAL, USP.

# Área de risco do município de Itaquaquecetuba - SP



## Legenda

### Risco de Solapamento

Alto

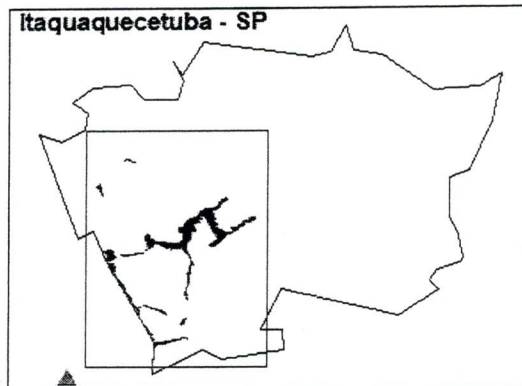
### Estações

▲ Cemaden

□ Limite Itaquaquecetuba

Sistema de Coordenadas Geográficas Datum: WGS-84

### Processo Solapamento



### FONTE DE DADOS:

Delimitação das áreas de risco: CPRM, 2014.

Limite dos municípios: IBGE, 2013

Malha viária: OpenStreetMap contributors, CC-BY-SA



O monitoramento e os alertas do Cemaden utilizam as seguintes fontes de informação:

AlertaRio, ANA, APAC, CEMADEN, CEMIG, CENAD, CGE, CIAGRO, CPRM, CTH, DECEA, DRM, EPAGRI, FCTH/DAEE, FUNCEME, IBGE, IG, IGAM, INCAPER, INEA, INMET, INPE, IPMET, IPT, ITEP, SEMARH, SIMEPAR, UFAL/SIRMAL, USP.

**ALERTA**

ALERTA Nº	ABERTO EM	ATUALIZADO EM	MUNICÍPIO	UF
1104/2022 Abertura	23/02/2022 15h05		ITAQUAQUETUBA	SP

**TIPO DE EVENTO/NÍVEL:** RISCO HIDROLÓGICO / **MODERADO**

**Cenário de Risco:**

Possibilidade de ocorrência de enxurrada em áreas urbanas com alta declividade, onde o escoamento superficial é concentrado e com alta energia de transporte nas áreas urbanas. Possibilidade de ocorrência de inundação brusca em córregos e canais rio Tiête e seus afluentes.

**Situação Atual:**

A atuação de áreas de instabilidade, incluso com descargas, no município poderá provocar chuvas de intensidade moderada a forte.

**Tendência:**

A previsão meteorológica indica continuidade das chuvas em forma de pancadas moderadas a fortes que poderão provocar inundações pontuais dos tributários localizados no município alertado, extravasamento dos canais de drenagem e alagamentos temporários de áreas rebaixadas.

**Recomendações:**

Atenção às áreas de risco mapeadas pela CPRM (2014). Atenção às áreas de risco mapeadas pela CPRM (2014). Estima-se que 23.496 pessoas em 4.780 moradias estejam expostas ao risco alertado.

**Ações de Proteção e Defesa Civil recomendadas pelo CEMADEN:**

Em caso de alerta de risco de nível **MODERADO** não se descarta a possibilidade do fenômeno alertado e, caso ocorra, o impacto para a população poderá não ser apenas moderado. **Recomendam-se ações previstas no plano de contingência, tais como: sobreviso das equipes municipais, etc.**


**FORMULÁRIO DE OCORRÊNCIAS:**

Para constante melhoria dos alertas emitidos pela Cemaden, solicita-se o preenchimento do breve questionário no link: <http://www.cemaden.gov.br/ocorrencias/index.php>

**PREVISÃO DE RISCO GEO-HIDROLÓGICO:**

Para a Previsão de Risco Geo-Hidrológico, elaborada diariamente pelo Cemaden, acesse o link: <https://www.gov.br/mcti/pt-br/indicadores-de-risco-cemaden/contudo/riscos-geo-hidrologicos/>

# Área de risco do município de Itaquaquecetuba - SP



## Legenda

### Risco Hidrológico

Alto

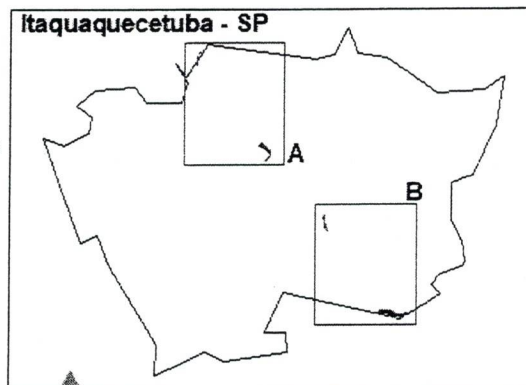
### Estações

Cemaden

Limite Itaquaquecetuba



### Processo Inundação



### FONTE DE DADOS:

Delimitação das áreas de risco: CPRM, 2014.

Limite dos municípios: IBGE, 2013

Malha viária: OpenStreetMap contributors, CC-BY-SA

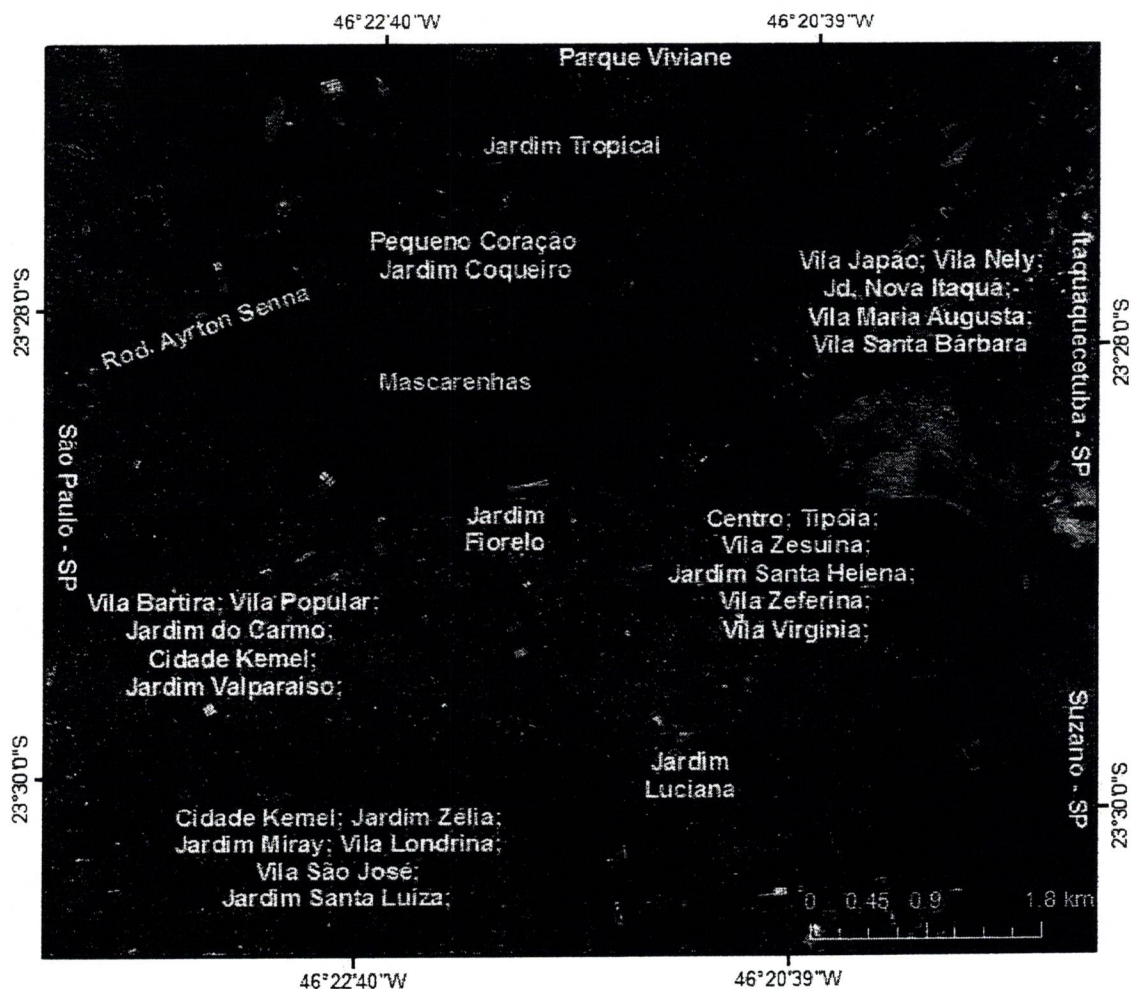


O monitoramento e os alertas do Cemaden utilizam as seguintes fontes de informação:

AlertaRio, ANA, APAC, CEMADEN, CEMIG, CENAD, CGE, CIAGRO, CPRM, CTH, DECEA, DRM, EPAGRI, FCTH/DAEE, FUNCEME, IBGE, IG, IGAM, INCAPER, INEA, INMET, INPE, IPMET, IPT, ITEP, SEMARH, SIMEPAR, UFAL/SIRMAL, USP.



# Área de risco do município de Itaquaquecetuba - SP



## Legenda

### Risco Hidrológico

Alto

Muito Alto

### Estações

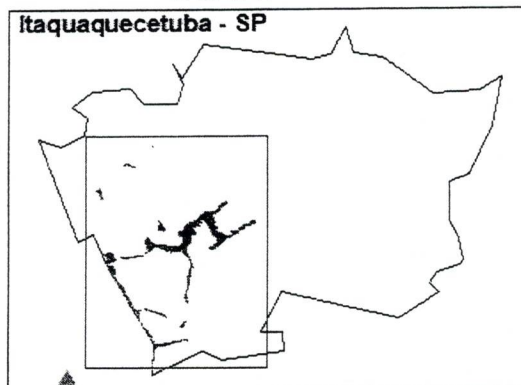
Cemaden

Limite Itaquaquecetuba



Sistema de Coordenadas Geográficas Datum: WGS-84

### Processo Inundação



### FONTE DE DADOS:

Delimitação das áreas de risco: CPRM, 2014.

Limite dos municípios: IBGE, 2013

Malha viária: OpenStreetMap contributors. CC-BY-SA



**Cemaden**

Centro Nacional de Monitoramento e Alertas de Desastres Naturais

O monitoramento e os alertas do Cemaden utilizam as seguintes fontes de informação:

AlertaRio, ANA, APAC, CEMADEN, CEMIG, CENAD, CGE, CIIAGRO, CPRM, CTH, DECEA, DRM, EPAGRI, FCTH/DAEE, FUNCEME, IBGE, IG, IGAM, INCAPER, INEA, INMET, INPE, IPMET, IPT, ITEP, SEMARH, SIMEPAR, UFAL/SIRMAL, USP.



**PREFEITURA DE ITAQUAQUECETUBA**  
**SECRETARIA MUNICIPAL DE SEGURANÇA URBANA**  
**DEFESA CIVIL**

Rua Cabralia Paulista, 199, Parque Ecológico  
Tel. 46424499



Itaquaquetuba, 30 de janeiro de 2022.

**Boletim OPV - 2022 - Ocorrências dia 30/01/2022.**

01	<b>Natureza Ocorrência:</b> Enchente	<b>QTH:</b> <b>Bairro: Vila Japão</b>	<b>Situação:</b> Removido uma família para casa de familiares
02	<b>Natureza Ocorrência:</b> Enchente	<b>QTH:</b> Diversas Ruas <b>Bairro: Vila Japão</b>	<b>Situação:</b> Monitoramento com barco
03	<b>Natureza Ocorrência:</b> Alagamento	<b>QTH:</b> Av Tiradentes (Ponte). <b>Bairro: Maria Augusta</b>	<b>Situação:</b> Monitoramento de Viatura
04	<b>Natureza Ocorrência:</b> Alagamento	<b>QTH:</b> Estrada Bom Sucesso, S/n <b>Bairro: Pq Viviane</b>	<b>Situação:</b> Monitoramento de Viatura
05	<b>Natureza Ocorrência:</b> Alagamento	<b>QTH:</b> Rua Estrada Corta rabicho <b>Bairro: Jd.Maragogipe</b>	<b>Situação:</b> Monitoramento de Viatura
06	<b>Natureza Ocorrência:</b> Alagamento	<b>QTH:</b> Diversas ruas <b>Bairro: Jd Fiorelo</b>	<b>Situação:</b> Monitoramento de Viatura
07	<b>Natureza Ocorrência:</b> Alagamento	<b>QTH:</b> Rua Av Vital Brasil <b>Bairro: Maria Augusta</b>	<b>Situação:</b> Monitoramento de Viatura
08	<b>Natureza Ocorrência:</b>	<b>QTH:</b>	<b>Situação:</b>

email: [defesa.civil@itaquaquetuba.sp.gov.br](mailto:defesa.civil@itaquaquetuba.sp.gov.br)



**PREFEITURA DE ITAQUAQUECETUBA**  
**SECRETARIA MUNICIPAL DE SEGURANÇA URBANA**  
**DEFESA CIVIL**

Rua Cabrália Paulista, 199, Parque Ecológico  
Tel. 46424499



	Queda de Muro	Rua Caxias do Sul. <b>Bairro: Centro</b>	<b>Vistoria Operacional</b>
09	<b>Natureza Ocorrência:</b> Queda De Muro	<b>QTH:</b> Rua Rua Prócopio Barbosa de Miranda <b>Bairro: Jardim São Paulo</b>	<b>Situação:</b> <b>Vistoria Operacional</b>
10	<b>Natureza Ocorrência:</b> Escorregamento de Terra	<b>QTH:</b> Rua Rua Agudos Do Sul <b>Bairro: Louzada</b>	<b>Situação:</b> <b>Vistoria Operacional</b>
11	<b>Natureza Ocorrência:</b> Cratera na Via	<b>QTH:</b> Rua Joaquim Caetano <b>Bairro: Vila São Carlos</b>	<b>Situação:</b> <b>Vistoria Operacional</b>
12	<b>Natureza Ocorrência:</b> Queda de Imóvel em Construção	<b>QTH:</b> Rua Niterói <b>Bairro: Vila Virginia</b>	<b>Situação:</b> Vistoria Operacional
13	<b>Natureza Ocorrência:</b> Deslizamento de Terra	<b>QTH:</b> Rua do Índio <b>Bairro: Terra Prometida</b>	<b>Situação:</b> Vistoria Operacional
14	<b>Natureza Ocorrência:</b> Deslizamento de Terra	<b>QTH:</b> Rua João Siqueira <b>Bairro: Chácara Cuiabá</b>	<b>Situação:</b> Vistoria Operacional Ação: Dois Blocos de Apartamento Interditado e retirada das Famílias
15	<b>Natureza Ocorrência:</b> Inundação	<b>QTH:</b> Vila Japão <b>Bairro: Vila Japão</b>	<b>Situação:</b> Ação: Remoção de uma Senhora com infecção na pernas de Barco.
16	<b>Natureza Ocorrência:</b> Inundação	<b>QTH:</b> <b>Bairro: Vila Japão</b>	<b>Situação:</b> Ação: Remoção de um



**PREFEITURA DE ITAQUAQUECETUBA**  
**SECRETARIA MUNICIPAL DE SEGURANÇA URBANA**  
**DEFESA CIVIL**

Rua Cabrália Paulista, 199, Parque Ecológico  
Tel. 46424499



			Senhor com Câncer, removido de Barco para casa de familiares
--	--	--	--

FORAM:

- 09** PONTOS DE ALAGAMENTO
- 03** OCORRÊNCIAS COM QUEDA DE MURO
- 03** DESLIZAMENTOS
- 01** CRATERA NA VIA

REGISTRO DE PLUVIOMETRIA = 113.4 MM  
ÍNDICE ACUMULADO DE 72H = 137.8 MM

**RECEBIDO ALERTA CENAD ABERTURA:**

07H21 - 527/2022 = RISCO HIDROLÓGICO

  
ANDERSON MARCHIORI DOS SANTOS SILVA  
COORDENADOR MUNICIPAL DE DEFESA CIVIL