



Câmara Municipal de Itaquaquecetuba

Estado de São Paulo

Indicação Nº 993/2023

INDICO À MESA, nos termos regimentais, seja oficiado a empresa EDP Bandeirantes de Energia, solicitando o cadastramento para o recebimento de fatura dessa empresa, dos Imóveis localizados nas seguintes Estradas, Ruas e Vias do Parque Piratininga II - neste Município:

1. Estrada São Joaquim da Barra, CEP: 08583-802;
2. Rua São Marcos, CEP: 08583-808;
3. Rua Pedro Almeida, CEP: 08583-810;
4. Vial Abgail Silvana Araújo, não tem CEP, aguardando regularização por parte dos correios;
5. Vial Lima Barreto, não tem CEP, aguardando regularização por parte dos correios;
6. Vial Monteiro Lobato, não tem CEP, aguardando regularização por parte dos correios;
7. Rua Hércio dos Santos, CEP: 08583-830;
8. Rua da Mata, CEP: 08583-838;
9. Rua José Martines, CEP: 08583-832;
10. Vial Aldeci Pimenta, CEP: 08583-834;
11. Rua Edilene Ribeiro dos Santos, CEP: 08583-816;
12. Vial Antônio Luiz dos Santos, CEP: 08583-818;
13. Vial Quitéria Neves de Oliveira, CEP: 08583-820;
14. Rua Anita Barbosa, CEP: 08583-826;
15. Raul Pompéia, CEP: 08583-824;
16. Vial Antônio Barbosa de Souza, CEP: 08583-812;
17. Vial Euclides da Cunha, CEP: 08583-840;
18. Rua Ramalho Verde, CEP: 08583-822;
19. Vial Maria Helena, não tem CEP, aguardando regularização por parte dos correios;
20. Travessa São Paulo, não tem CEP, aguardando regularização por parte dos correios;



Câmara Municipal de Itaquaquecetuba

Estado de São Paulo

JUSTIFICATIVA

A presente propositura tem por objetivo atender as justas reivindicações dos moradores da localidade, que anseiam receber suas faturas na comodidade do lar, vale ressaltar ainda que ambas as Ruas são oficiais, inclusive com lançamento de Código de Endereçamento Postal, não havendo assim nenhum impedimento para que o benefício chegue até os consumidores.

Vale ressaltar que ambas as ruas receberam denominação oficial, constando no projeto de lei 57/2022 de autoria desse vereador, votado e aprovado por essa Casa de Leis e promulgado pelo Exmo. Senhor Prefeito Municipal.

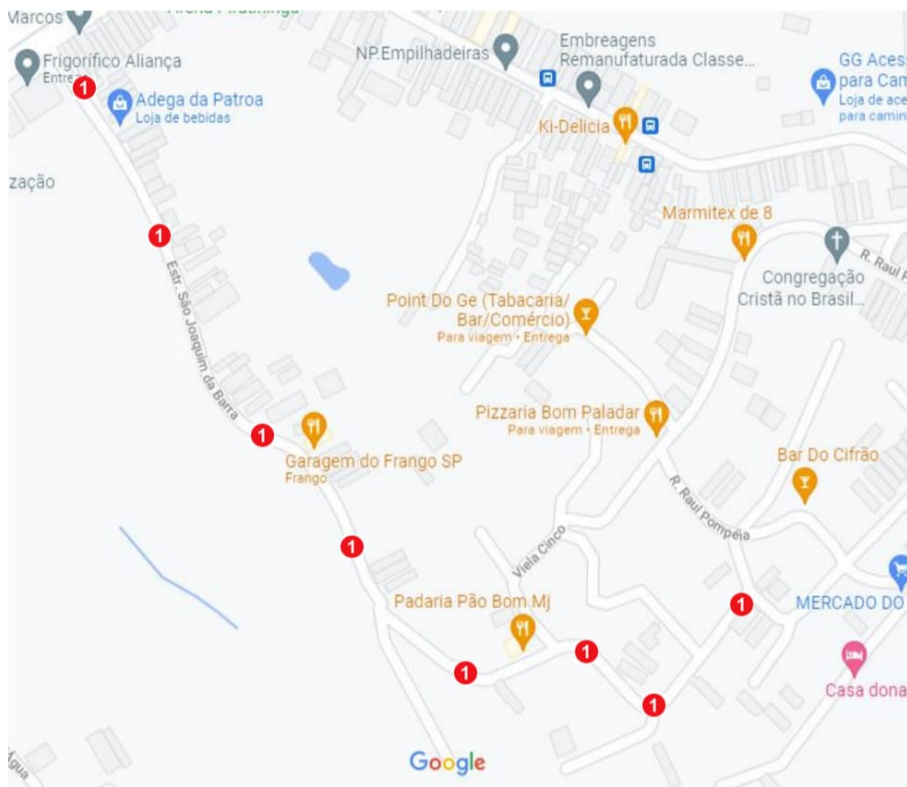
Plenário Vereador Maurício Alves Brás, em 27 de março de 2023.

Edson de Souza Moura
Edson Moura
Vereador – PL



Câmara Municipal de Itaquaquetuba

Estado de São Paulo



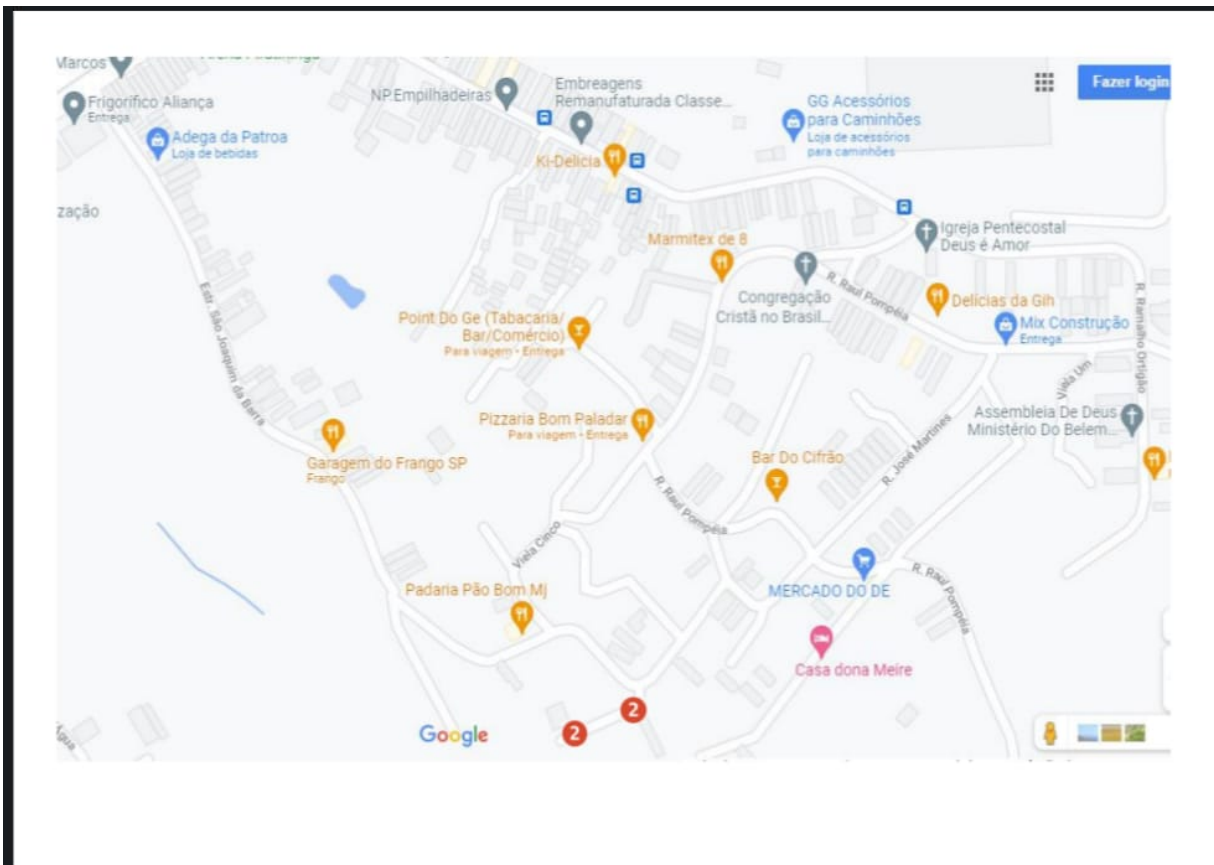
Rua 01 - Estrada São Joaquim da Barra passa a aumentar a sua extensão até a bifurcação da

| | | | |
|------------------------------|-----------------------|------------------|-----------|
| Estrada São Joaquim da Barra | Parque Piratininga II | Itaquaquetuba/SP | 08583-802 |
|------------------------------|-----------------------|------------------|-----------|



Câmara Municipal de Itaquaquecetuba

Estado de São Paulo



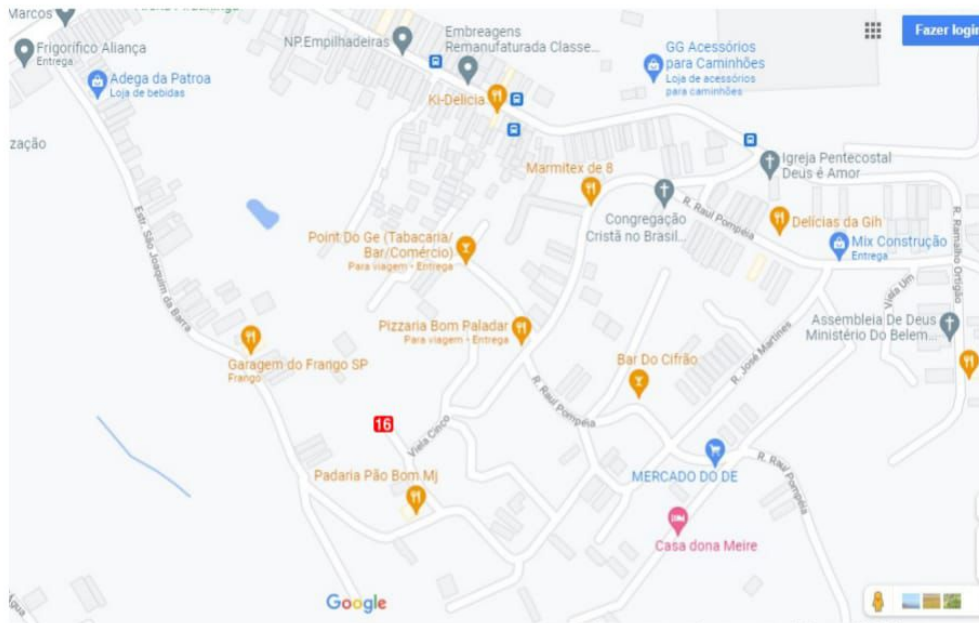
Rua 02 - Rua sem denominação passa a ser denominada de "Rua São Marcos."

| | | | |
|----------------|-----------------------|--------------------|-----------|
| Rua São Marcos | Parque Piratininga II | Itaquaquecetuba/SP | 08583-808 |
|----------------|-----------------------|--------------------|-----------|



Câmara Municipal de Itaquaquecetuba

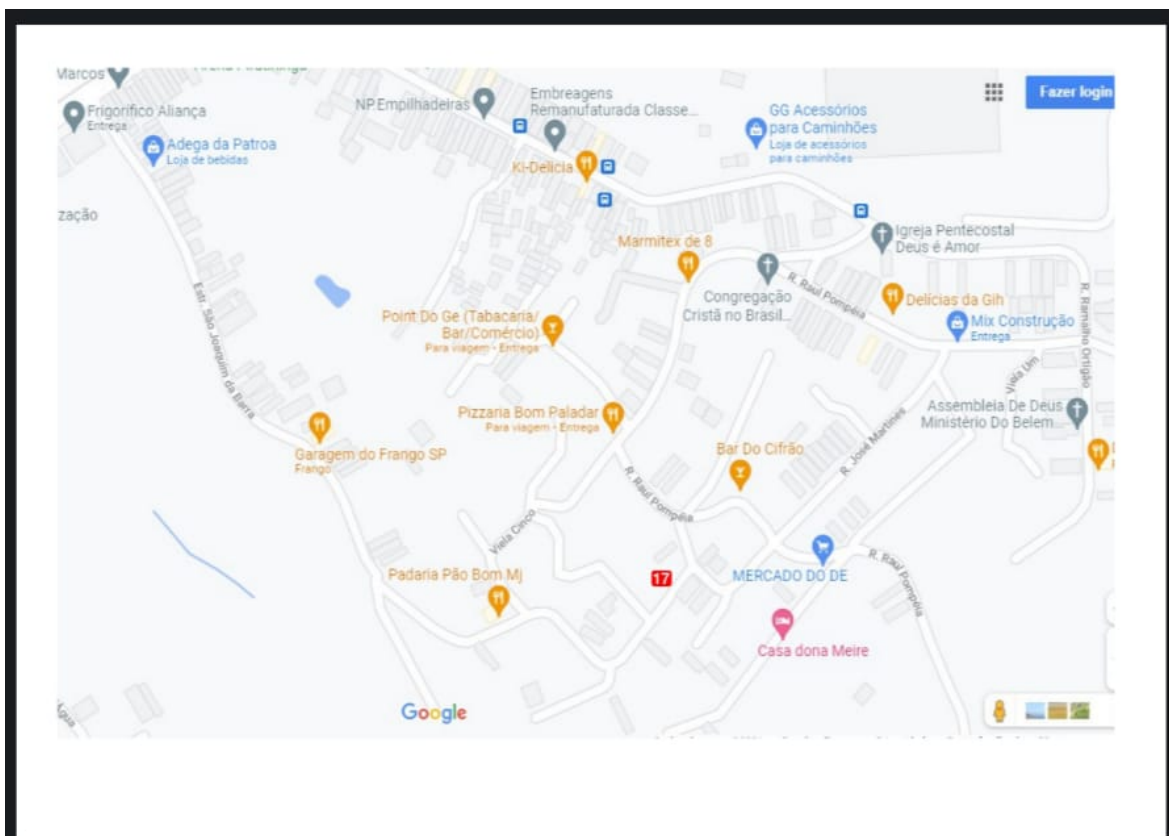
Estado de São Paulo





Câmara Municipal de Itaquaquecetuba

Estado de São Paulo



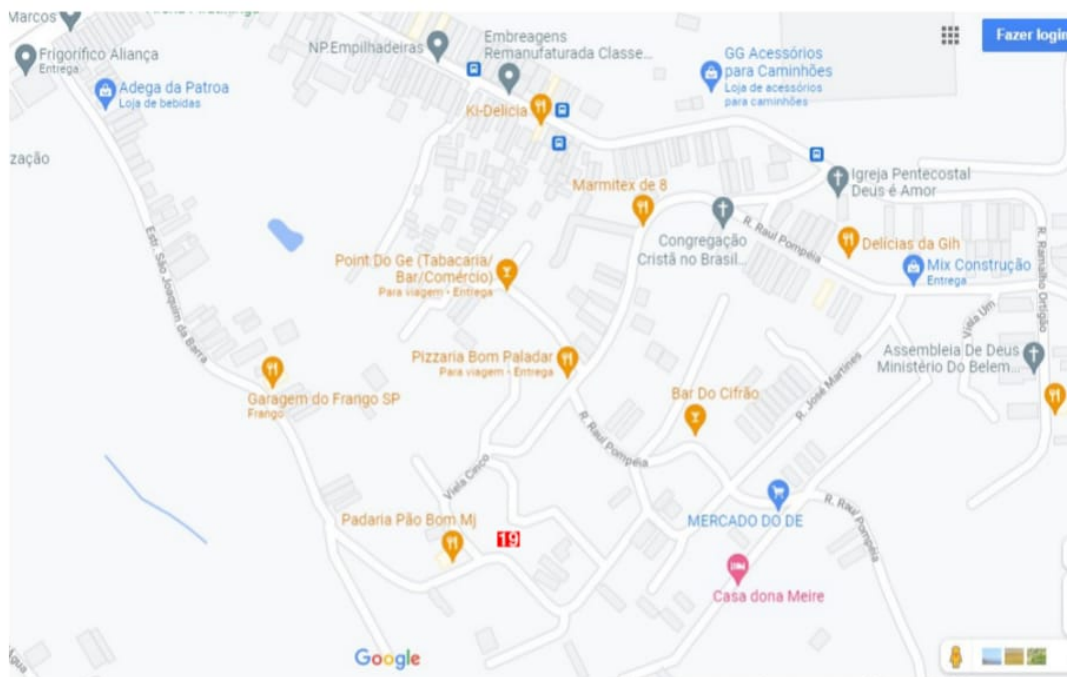
Rua 17, que se inicia nas imediações do nº 108 A, da Estrada São Joaquim da Barra, Piratininga II, popularmente chamado de Vila São Joaquim, fica denominado "**Vila Abigail Silvana Araújo**".
Aguardando regularização do CEP por parte da Empresa Brasileira de Correios e Telégrafos

Vila Abigail Silvana Araújo
Lei municipal n. 3.663/2023



Câmara Municipal de Itaquaquecetuba

Estado de São Paulo



Rua 19 - O trecho correspondente a Rua 19, que se inicia nas imediações do nº 741, da Estrada São Joaquim da Barra, Piratininga II Município de Itaquaquecetuba, popularmente chamado de Viela do Pesqueiro, fica denominado "**Viela Lima Barreto**"
Aguardando regularização do CEP por parte da Empresa Brasileira de Correios e Telégrafos

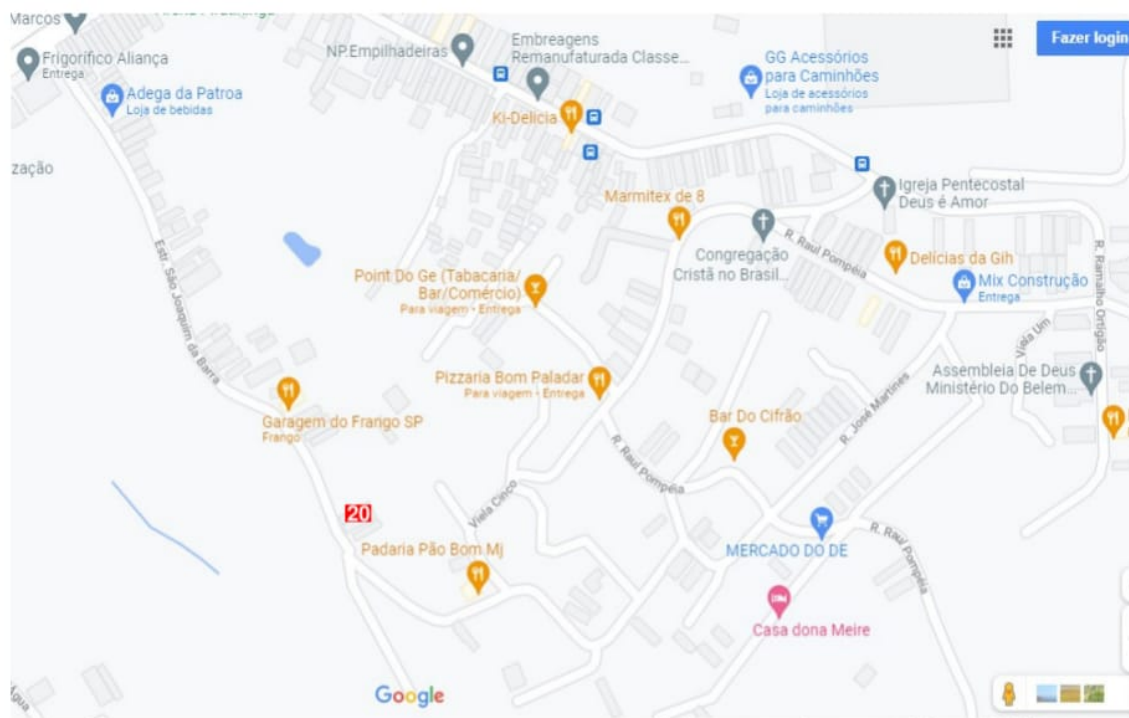
Viela Lima Barreto.

Transformador nº 576093 localizado na Estrada São Joaquim da Barra, distribui energia para as



Câmara Municipal de Itaquaquecetuba

Estado de São Paulo



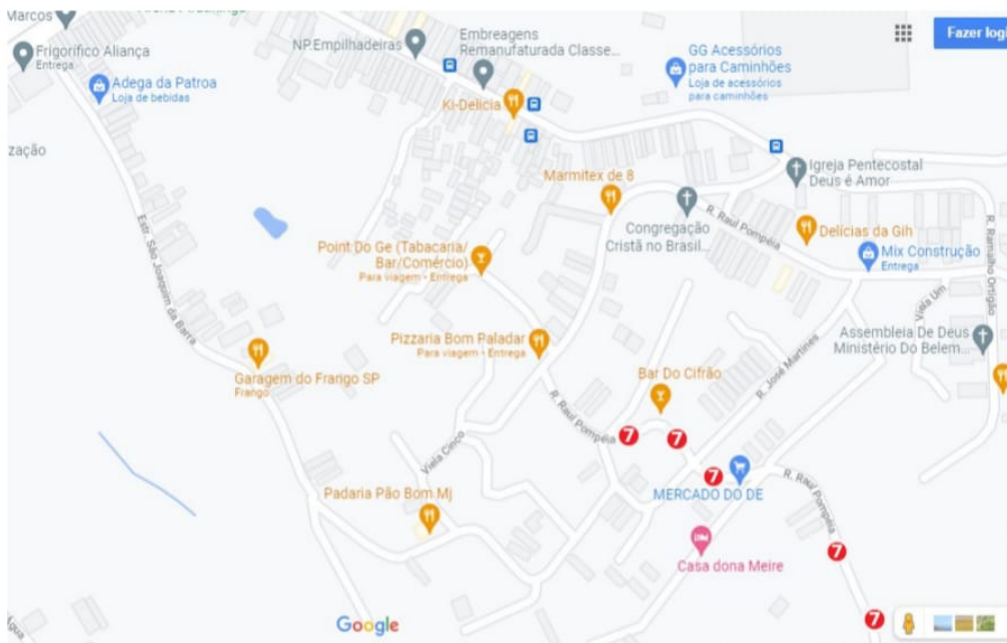
Rua 20 - O trecho correspondente a Rua 20, que se inicia nas imediações do nº 49, da Estrada São Joaquim da Barra, Piratininga II Município de Itaquaquecetuba, popularmente chamado de **Vila do Ganjo**, fica denominado **"Vila Monteiro Lobato"**
Aguardando regularização do CEP por parte da Empresa Brasileira de Correios e Telégrafos

Vila Monteiro Lobato.



Câmara Municipal de Itaquaquecetuba

Estado de São Paulo



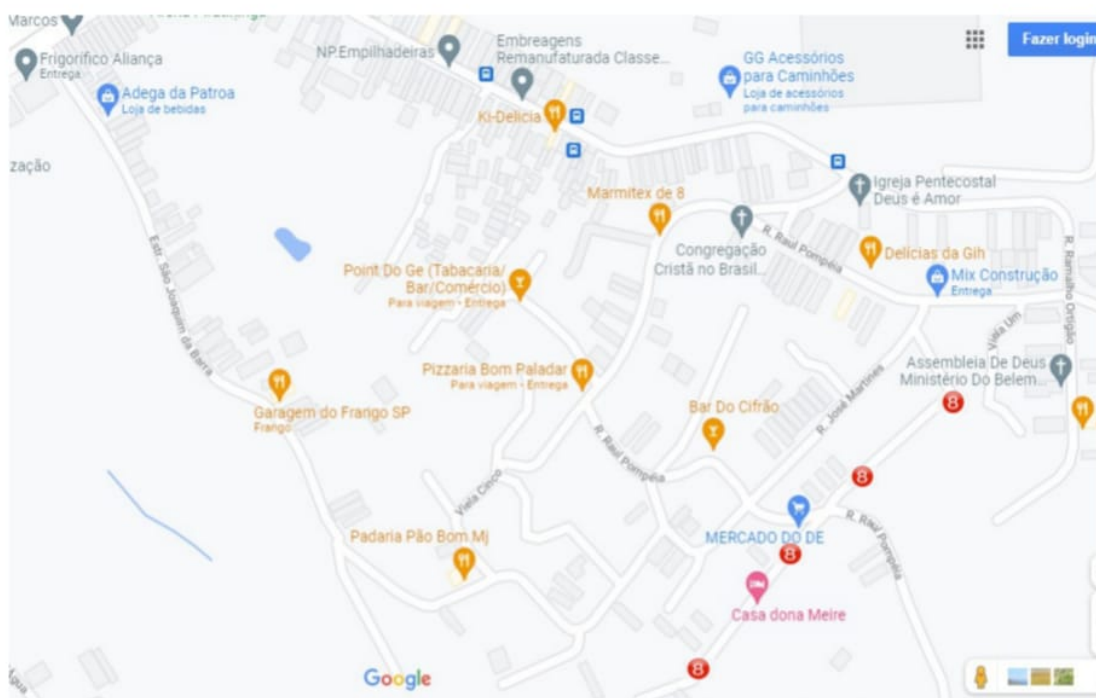
Rua 07 - Trecho da Rua Raul Pompéia até a bifurcação da Estrada São Caetano do Sul passa a ser denominada **"Hélcio dos Santos"**.

| | | | |
|-----------------------|-----------------------|--------------------|---------------|
| Rua Hélcio dos Santos | Parque Piratininga II | Itaquaquecetuba/SP | 0858 3-830 |
|-----------------------|-----------------------|--------------------|---------------|



Câmara Municipal de Itaquaquecetuba

Estado de São Paulo



Rua 08 - Viela da mata passa a se denominada **"Rua da Mata"**.

| | | | |
|-------------|-----------------------|--------------------|---------------|
| Rua da Mata | Parque Piratininga II | Itaquaquecetuba/SP | 0858 3-838 |
|-------------|-----------------------|--------------------|---------------|

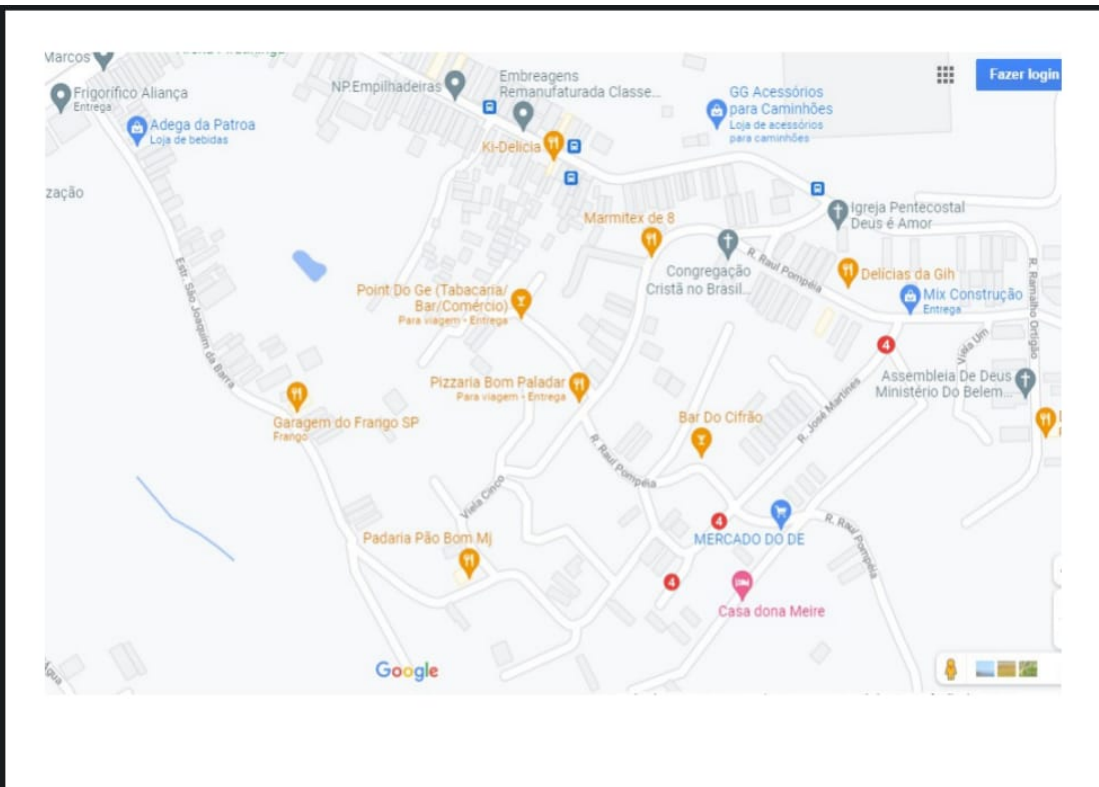
Rua da Mata

Transformada em 504623



Câmara Municipal de Itaquaquecetuba

Estado de São Paulo



Rua 04 - Rua José Martins passa a ser denominada **“Rua José Martines”**.

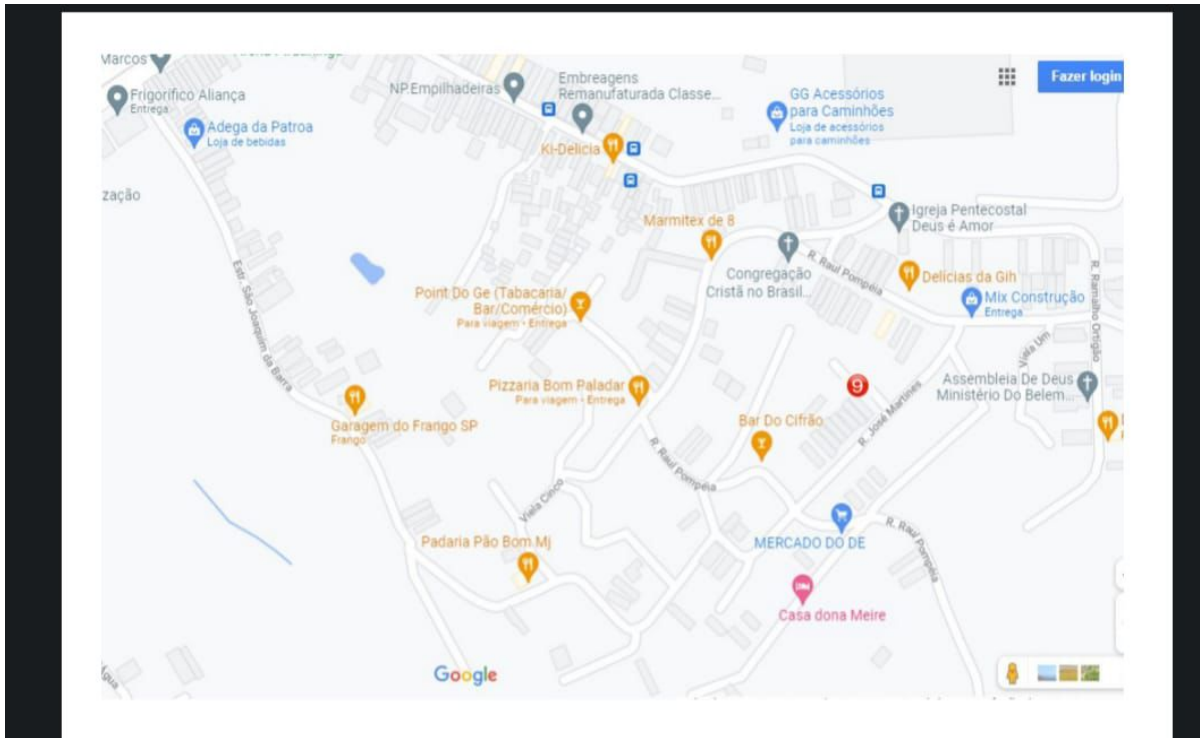
| | | | |
|----------------------|-----------------------|--------------------|---------------|
| Rua José Martinez | Parque Piratininga II | Itaquaquecetuba/SP | 0858 3-832 |
|----------------------|-----------------------|--------------------|---------------|

Rua José Martines



Câmara Municipal de Itaquaquecetuba

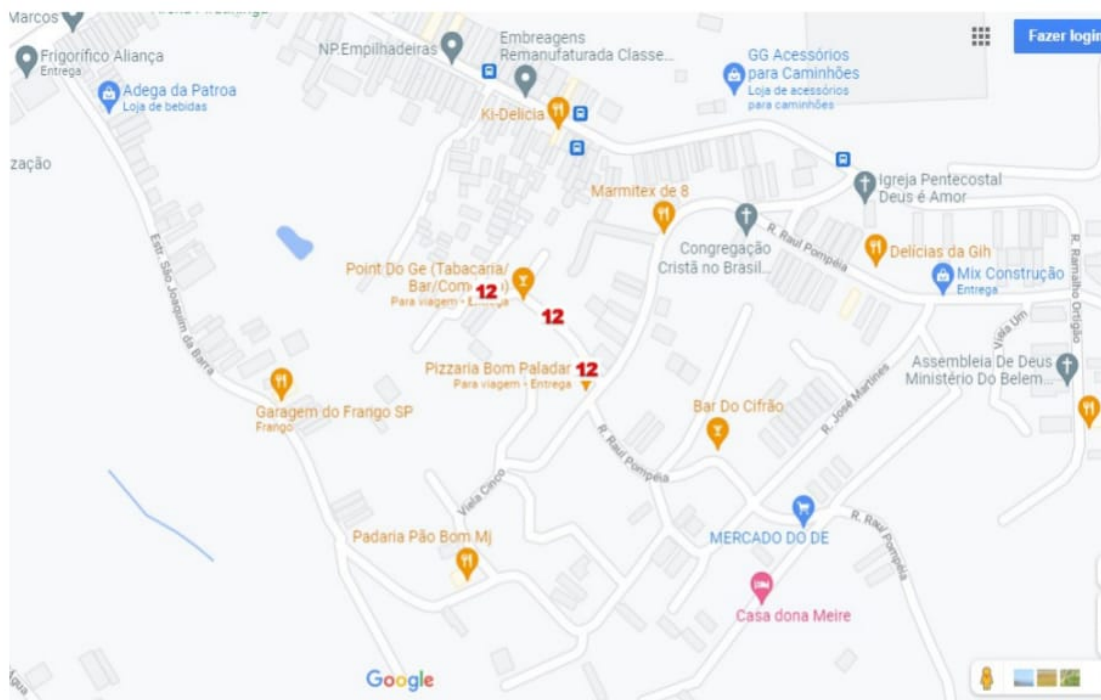
Estado de São Paulo





Câmara Municipal de Itaquaquecetuba

Estado de São Paulo



Rua 12 - Rua São Joaquim da Barra passa a ser denominada **"Edilene Ribeiro dos Santos"**.

| | | | |
|--------------------------------|-----------------------|--------------------|---------------|
| Rua Edilene Ribeiro dos Santos | Parque Piratininga II | Itaquaquecetuba/SP | 0858 3-816 |
|--------------------------------|-----------------------|--------------------|---------------|

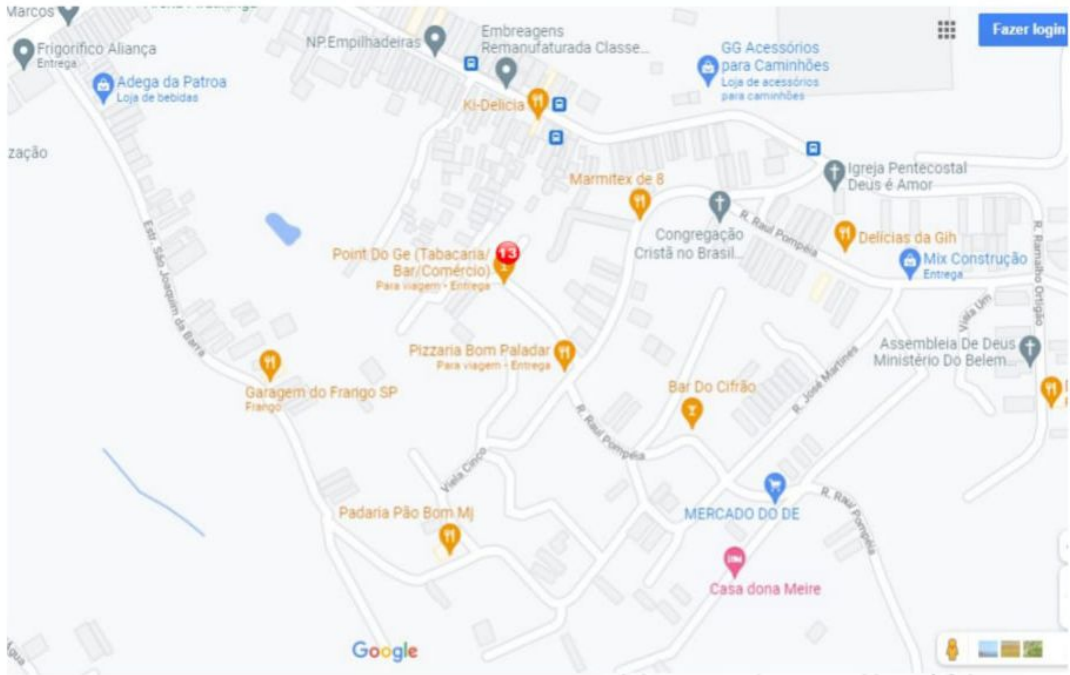
Rua Edilene Ribeiro dos Santos

14 Transformação - 500000



Câmara Municipal de Itaquaquecetuba

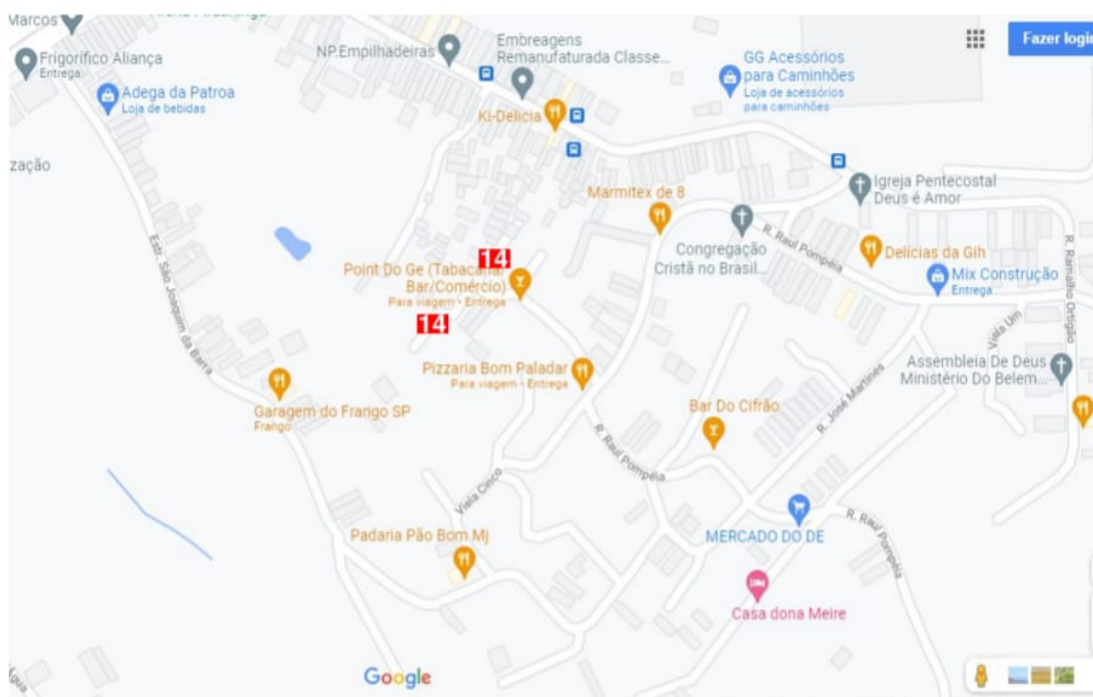
Estado de São Paulo





Câmara Municipal de Itaquaquecetuba

Estado de São Paulo



Rua 14 - Viela sem denominação passa a ser denominada **“Viela Quitéria Neves de Oliveira”**.

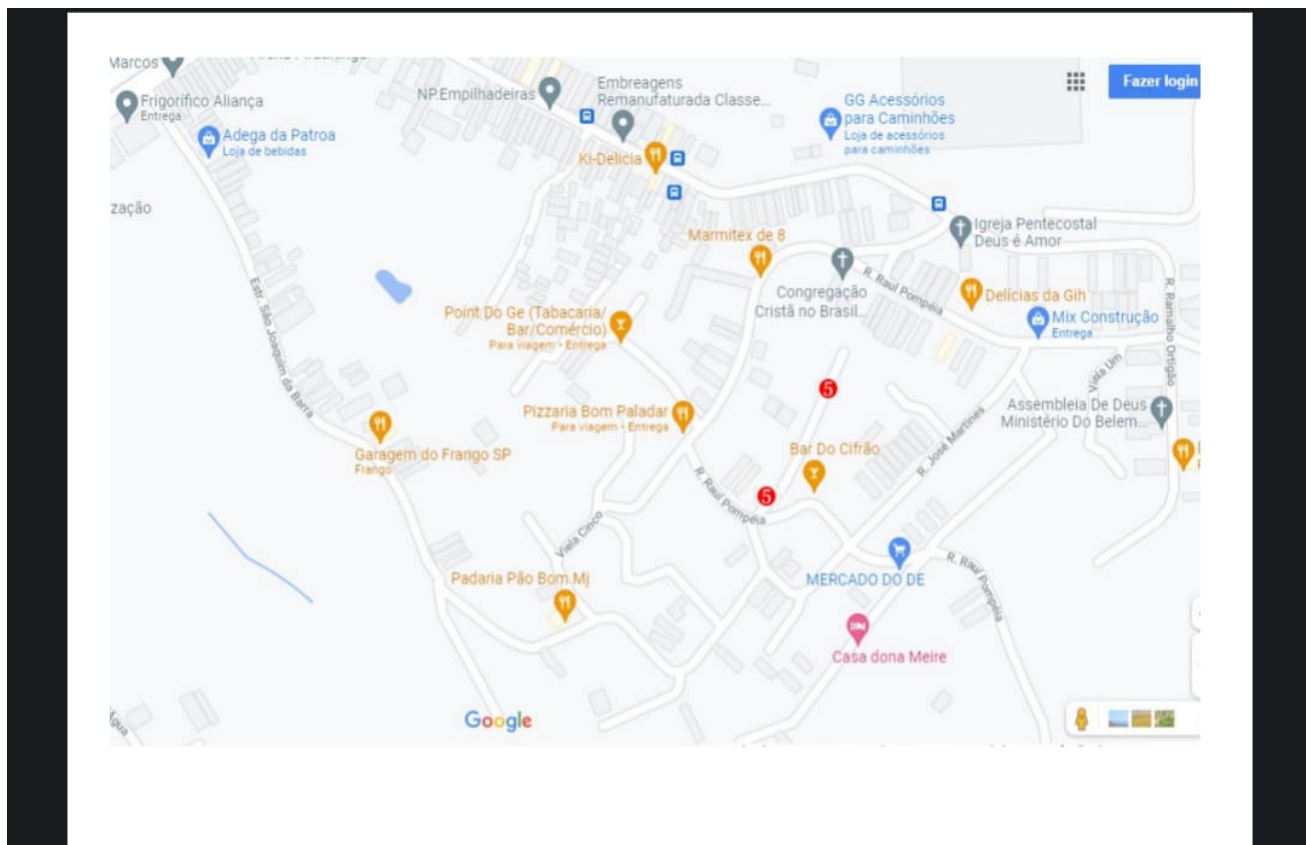
| | | | |
|--|-----------------------|--------------------|---------------|
| Viela Quitéria Neves de Oliveira | Parque Piratininga II | Itaquaquecetuba/SP | 0858 3-820 |
|--|-----------------------|--------------------|---------------|

Viela Quitéria Neves de Oliveira



Câmara Municipal de Itaquaquetuba

Estado de São Paulo



Rua 05 - Rua sem denominação passa a ser denominada **“Anita Barbosa”**.

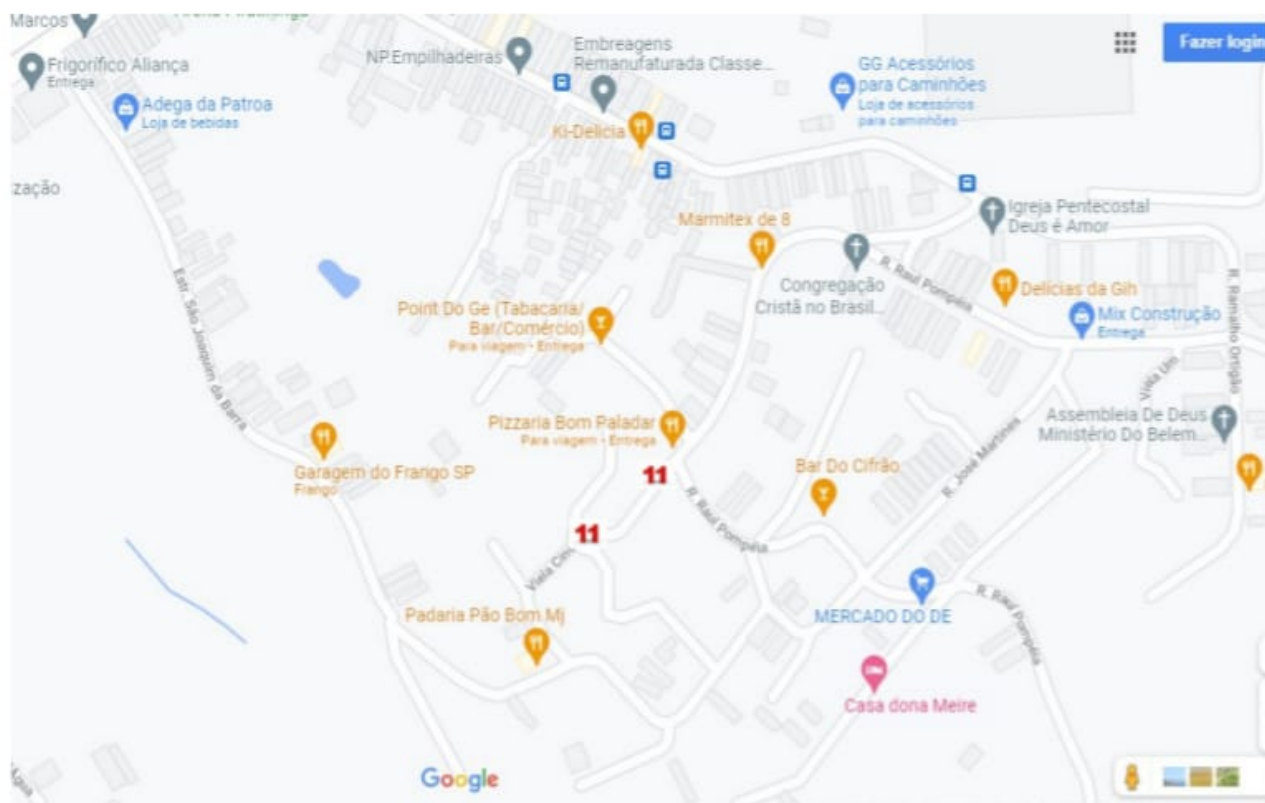
| | | | |
|----------------------|-----------------------|------------------|---------------|
| Rua Anita Barbosa | Parque Piratininga II | Itaquaquetuba/SP | 0858 3-826 |
|----------------------|-----------------------|------------------|---------------|

Rua Anita Barbosa
Transportador nº 575022



Câmara Municipal de Itaquaquetuba

Estado de São Paulo



Rua 11 - Viela sem denominação passa a ser denominada **"Viela Antônio Barbosa de Souza"**.

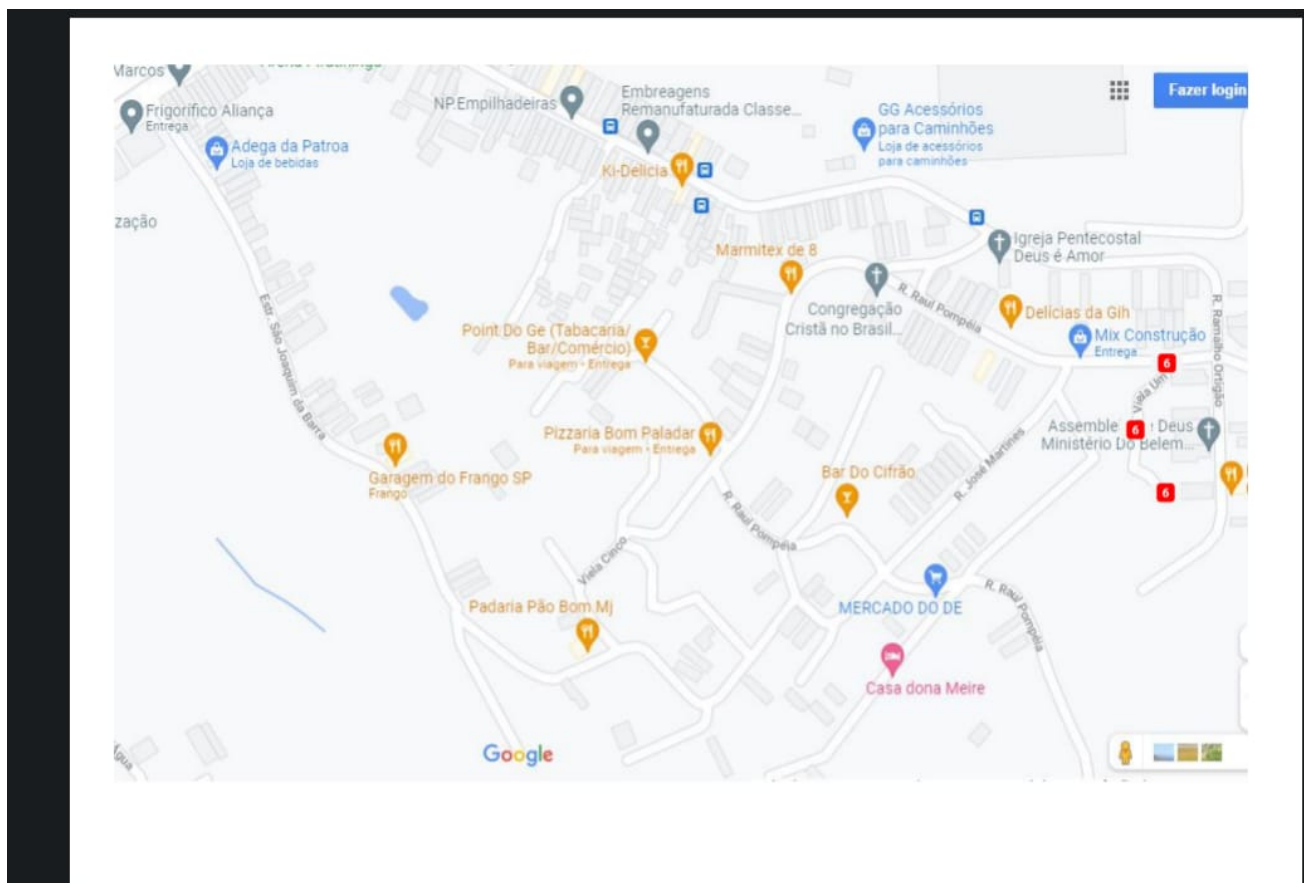
| | | | |
|--------------------------------------|-----------------------|------------------|---------------|
| Viela Antônio Barbosa de Souza | Parque Piratininga II | Itaquaquetuba/SP | 0858 3-812 |
|--------------------------------------|-----------------------|------------------|---------------|

Viela Antônio Barbosa de Souza



Câmara Municipal de Itaquaquecetuba

Estado de São Paulo



Rua 06 - Viela Um passa a se denominada "Euclides da Cunha".

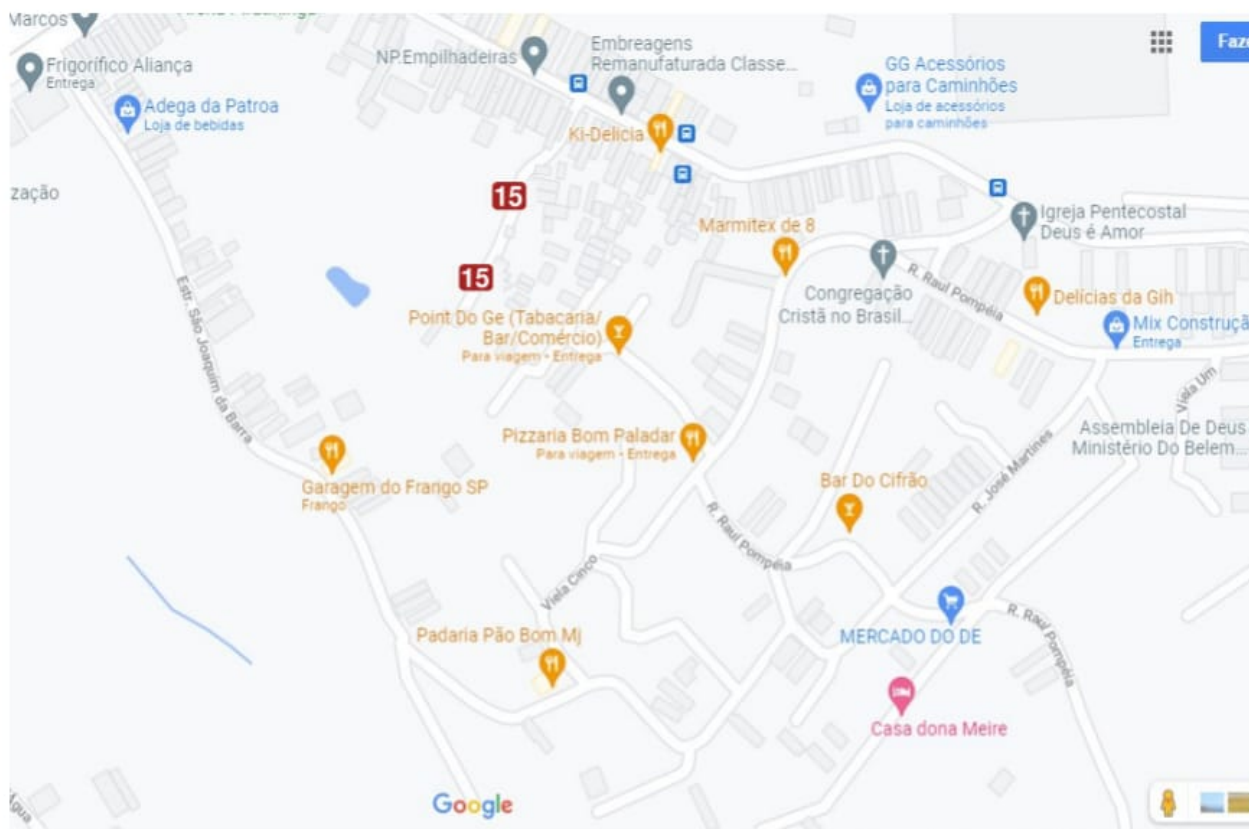
| | | | |
|-------------------------|-----------------------|--------------------|-----------|
| Viela Euclides da Cunha | Parque Piratininga II | Itaquaquecetuba/SP | 08583-840 |
|-------------------------|-----------------------|--------------------|-----------|

Viela Euclides da Cunha



Câmara Municipal de Itaquaquecetuba

Estado de São Paulo



Rua 15 - Rua sem denominação passa a ser denominada "Rua Ramalho Verde".

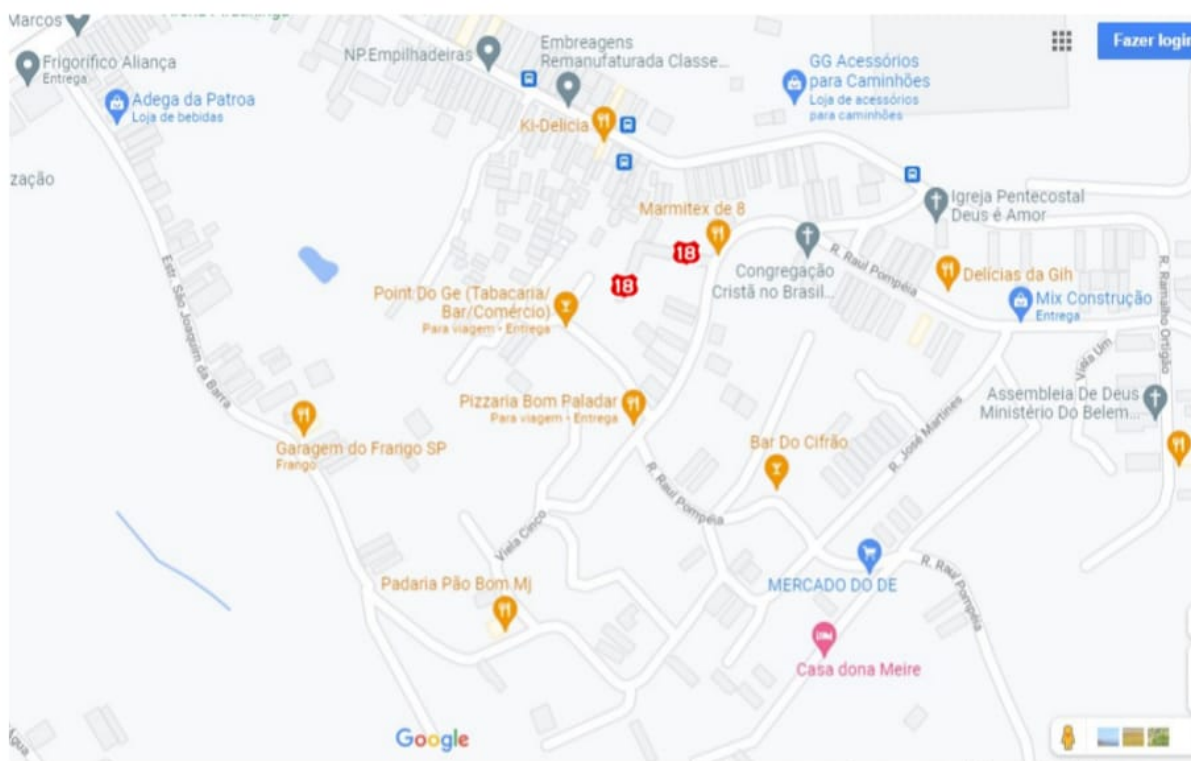
| | | | |
|-------------------|-----------------------|--------------------|-----------|
| Rua Ramalho Verde | Parque Piratininga II | Itaquaquecetuba/SP | 08583-822 |
|-------------------|-----------------------|--------------------|-----------|

Rua Ramalho Verde



Câmara Municipal de Itaquaquetuba

Estado de São Paulo



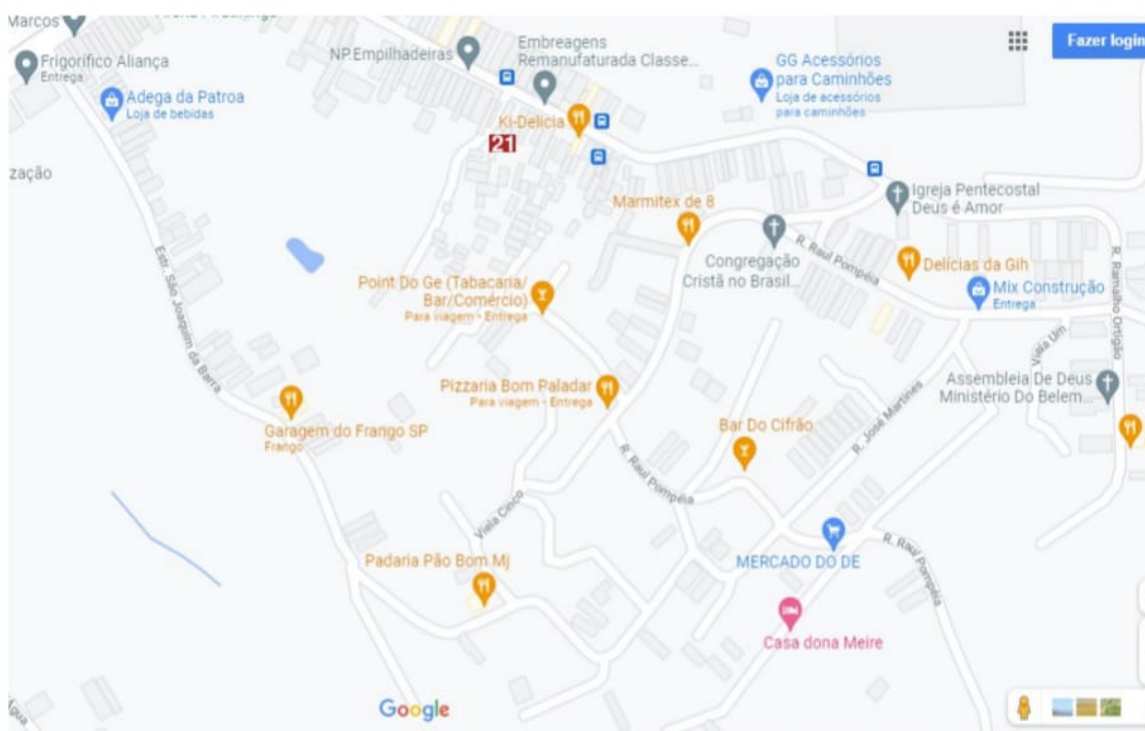
Rua 18, que se inicia nas imediações do nº 15, da Rua Raul Pompéia, Piratininga II, Município de Itaquaquetuba, popularmente chamado de Vila Pompéia, fica denominado "Vila Maria Helena".
Aguardando regularização do CEP por parte da Empresa Brasileira de Correios e Telégrafos

Vila Maria Helena



Câmara Municipal de Itaquaquetuba

Estado de São Paulo



Rua 21 - O trecho correspondente a Rua 21, que se inicia nas imediações do nº 208, da Rua Ramalho Verde, Piratininga II Município de Itaquaquetuba, popularmente chamado de Vila Um, fica denominado "Travessa São Paulo" aguardando regularização do CEP por parte da Empresa Brasileira de Correios e Telégrafos

Travessa São Paulo

Travessa São Paulo, localizada na Rua Ramalho Verde, distrito de Piratininga II, Município de Itaquaquetuba, Estado de São Paulo.