



# Câmara Municipal de Itaquaquetuba

Estado de São Paulo

Projeto de Lei Nº 93/2023

**“Dispõe sobre denominação de logradouro público, no bairro Parque Residencial Marengo, neste município”.**

A **CÂMARA MUNICIPAL DE ITAQUAQUECETUBA**, no uso das atribuições que lhe são conferidas pelo artigo 44, da Lei Orgânica do Município, **RESOLVE:**

**Art. 1º** Fica denominada o trecho que corresponde a Viela localizada na avenida Gonçalves Dias, altura do número 1.412, no bairro Parque Residencial Marengo, passa a denominar-se “Viela Dois”.

**Art. 2º** As despesas decorrentes da execução da presente Lei correrão por conta das dotações próprias do orçamento, suplementadas se necessário.

**Art. 3º** Esta Lei entra em vigor na data de sua publicação, revogadas as disposições em contrário.

Plenário Vereador Maurício Alves Braz, 15 de setembro de 2023.

**Sidney Galvão dos Santos**

**Vereador**



# **Câmara Municipal de Itaquaquecetuba**

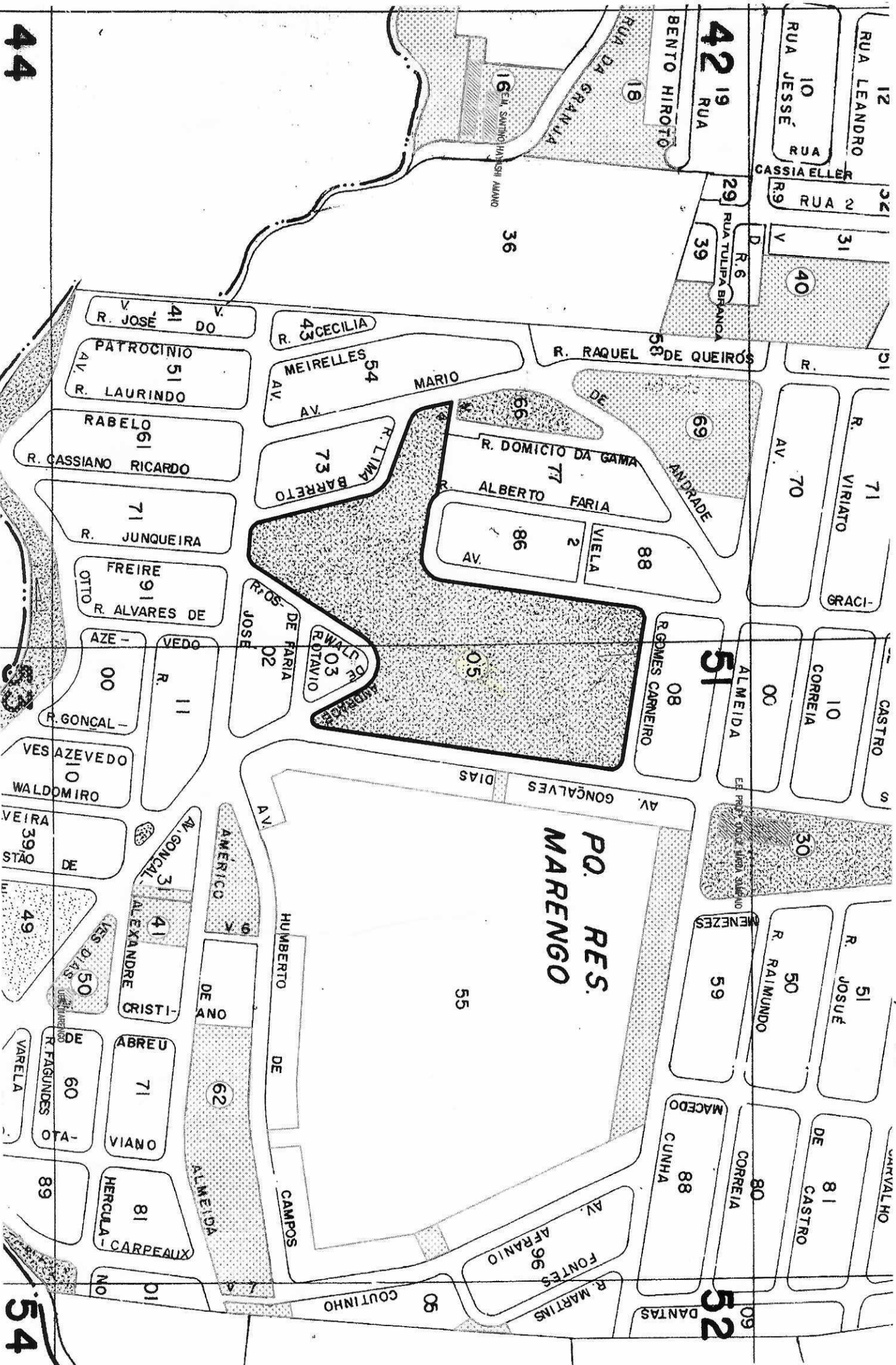
**Estado de São Paulo**

## **JUSTIFICATIVA**

O presente Projeto de Lei visa denominar a nomenclatura da viela localizada na avenida Gonçalves Dias, popularmente já chamada pelos moradores locais de “Vielas Dois”, pertencente ao bairro Parque Residencial Marengo, neste município. Haja vista a necessidade da nomenclatura, uma vez que facilita a localização de serviços de entrega, correios e benfeitorias públicas.

44

54



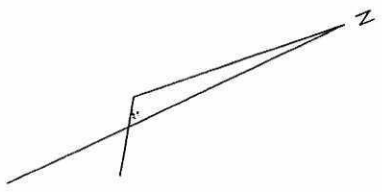
**P.O. RES.  
MARENGO**

42

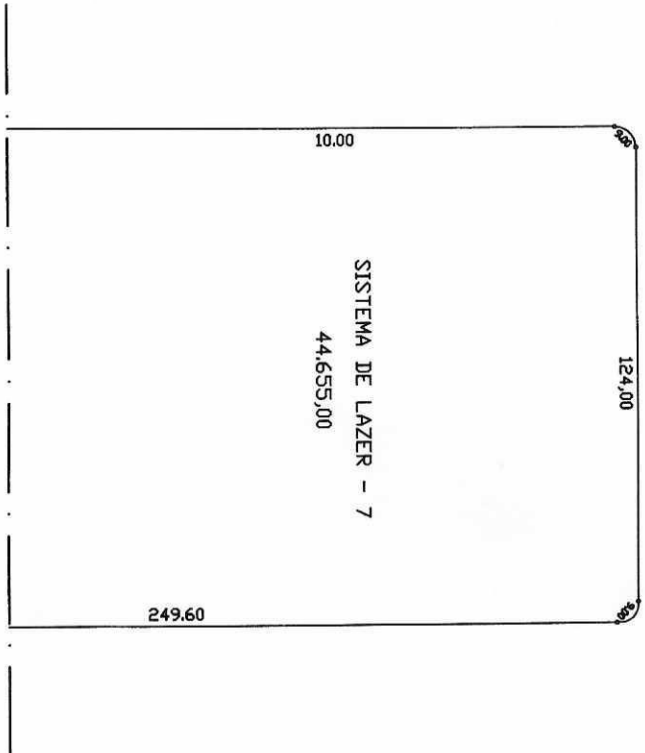
51

52

4465

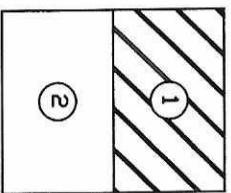



CODIGO	NOME DO LOGRADOURO	F
1824	AV GRACILIANO RAMOS	7
CEP	M LINEAR	
08594-190	184,50 M	



CODIGO	NOME DO LOGRADOURO	F
1794	RUA GOMES CARNEIRO	8
CEP	M LINEAR	
08594-280	133,00 M	

CODIGO	NOME DO LOGRADOURO	F
1812	AV GONÇALVES DIAS	9
CEP	M LINEAR	
08594-270	259,60 M	



 <p>PREFEITURA MUNICIPAL DE ITAQUAQUECETUBA DIVISÃO DE CARTOGRAFIA E MEDIÇÃO</p>			
INSCRIÇÃO CADASTRAL DA QUADRA			
FOLHA	44463	PARÂMETRO	QUADRA
		51	05
CLASSE	CODIGO	BAIXO DO LOTAMENTO	
	124	PQUE RESIDENCIAL MARENGO	
DATA	02/06/2016	ESCALA	1:2000
		ZONAMENTO	ZUEC
ELABORADO POR: RENATO CRISTINO DE OLIVEIRA			



# Prefeitura Municipal de Itaquaquecetuba

AVENIDA VEREADOR JOÃO FERNANDES DA SILVA, 283 - CEP 08576-000 - VL VIRGÍNIA - FONE 47537000

## Núcleo de Cadastro Imobiliário Ficha Espelho PARA USO INTERNO

Inscr.Físico	Id Lograd.	Id Físico	Origem	Dt Atualiza??	Situação	Inscr Anterior
44463-51-05-0001-00-000 - 1	1798	63832	REV DA SIC		Ativo	

<b>IDENTIFICAÇÃO</b>	Crc	CNPJ/CPF
Proprietário	100313	46.316.600/0001-64
Compromissário		
Possuidor		

<b>LOCAL IMÓVEL</b>	Zonamento ZEIS-1	Tipo do Imposto Terreno
CEP / Logradouro	08594-290 - RUA OSVALDO DE ANDRADE,	
Bairro / Lotamento	PQUE RESIDENCIAL MARENGO	
Empreend/Predio	26 (A) Núcleo Pque Res Marengo ZEIS - 1	
Quadra		
Lot e SISTEMA RECREIO		

<b>ENDEREÇO DE ENTREGA</b>	CEP / Logradouro	08576-000 - AVENIDA VEREADOR JOÃO FERNANDES DA SILVA, 283
Bairro / Cidade	VL VIRGÍNIA	ITAUQUAQUECETUBA SP
<b>CARACTERÍSTICAS DO TERRENO</b>	Matricula	
Area do Terreno	Area Ocupada	Testada
44655,00 M²	0,00 M²	223,15 M
Dt Expedição		
Dt Averbação		

<b>Área de Risco</b>	Cobrança	Estado	Forma	Localização	Topografia	Superfície	Uso	Benefitoria	Cat.Proprietário	Produtor Rural
0-Normal 1-Normal 2-Impr. ne 3-Vão Incendia	0-Membrum 1-Parceis/Arrendamto 2-Comodato 3-Em Demolico 4-Novidade Temporaria 5-Contruido 6-Especial	1-Regular 2-Regular	1-Esquina 2-Encruva 3-Área de Curvato 4-Interlota 5-Deuso Ferenovatio	1-Declive ou Aclive + 30% 2-Declive ou Aclive - 30%	0-Normal 1-Alagado ou Rochoso	0-Nenhum 1-Estacionamto 2-Agricola 3-Área de Recreio 4-Entarado 5-Silo Reserio	0-Nenhuma 1-Área Ficta 2-Área Gradi 3-Área Ficta/Gradi 4-Calcada 5-Área Ficta/Calcada 6-Área Gradi/Calcada 7-Área Ficta/Gradi/Calcada 8-Área Gradi/Calcada	1-Particular 2-Municipal 3-Estatal 4-Federal 5-Parasitabi	1-SIM 2-NÃO	

<b>CARACTERÍSTICAS DA CONSTRUÇÃO</b>	Area Edificada	Vagas Cobertas	Vagas N Cobertas	Ano Construção	Pavimentos
0,00 M²				0	0

<b>Piscina</b>	<b>Regime Ocupação</b>	<b>Categoria de Uso</b>	<b>Serviços Municipais</b>	<b>Tipo Construção</b>	<b>Estado Conservação</b>
0-Sem 1-C/Ima 2-+Uma	1-Residenciar Casa 2-Residenciar Aplo 3-Contig 4-Adjunta 5-Comercio 6-Saude Ensa mo 7-Quites Servicos 8-Servico Religiao 9-Governo	01-Aguia 02-Fogoto 03-Aguar/Esqato 04-Luz 05-Aguar/Luz 06-Deltoe 07-Aguar/Esqato/Luz 08-Deltoe 09-Telone/Luz/Aguar 10-Aguar/Esqato/Luz/Telone 11-Nonhum 12-Nonhum	1-Casa Alinhada Isolada 2-Casa Alinhada Superposta 3-Casa Alinhada Conjuntia 4-Casa Alinhada Isolada 5-Casa Recuada Isolada 6-Casa Recuada Superposta 7-Casa Recuada Conjuntia 8-Casa Recuada Conjuntia 9-Apartamtoes Frntis 10-Apartamtoes Fundos 11-Escritorio Soble 12-Escritorio Conjuntio 13-Comercio Com Residencio 14-Comercio Com Residencio 15-Comercio Sem Residencio 16-Galpo 17-Telero 18-Habita 19-Especial	1-Casa Alinhada Isolada 2-Casa Alinhada Superposta 3-Casa Alinhada Conjuntia 4-Casa Alinhada Isolada 5-Casa Recuada Isolada 6-Casa Recuada Superposta 7-Casa Recuada Conjuntia 8-Casa Recuada Conjuntia 9-Apartamtoes Frntis 10-Apartamtoes Fundos 11-Escritorio Soble 12-Escritorio Conjuntio 13-Comercio Com Residencio 14-Comercio Com Residencio 15-Comercio Sem Residencio 16-Galpo 17-Telero 18-Habita 19-Especial	1-Nova 2-Boa 3-Regular 4-Ma

<b>Revest. Externo</b>	<b>Revest. Interno</b>	<b>Pintura Externa</b>	<b>Pintura Interna</b>	<b>Piso</b>	<b>Forro</b>	<b>Instal. Elétrica</b>	<b>Instal. Sanitária</b>	<b>Estrutura</b>	<b>Cobertura</b>	<b>Esquadria</b>	<b>Elevador</b>
1-Sem 2-Rebeco 3-4-Mais Fina 4-Cerim. Ficta 5-Esp. Memore	1-Sem 2-Rebeco 3-4-Mais Fina 4-Cerim. Ficta 5-Esp. Memore	1-Sem 2-Atuado 3-Calcada 4-Entada 5-Vaga	1-Sem 2-Atuado 3-Calcada 4-Entada 5-Vaga	1-Tera 2-Tij/Dinamico 3-Arcado 4-Tec/Clam 5-Especial	1-Sem 2-Madeira 3-Capas 4-Laje 5-Decorativo	1-Sem 2-Agrete 3-Sem-Emb 4-Entada 5-Especial	1-Sem 2-Eltra 3-Eltra 4-Eltra 5-+ de Uma	1-Tapa 2-Madeira 3-Alvenaria 4-Concreto 5-Metalica	1-Mad. Padido 2-Mad. Especial 3-Ferro 4-Laje 5-Especial	1-Mad. Padido 2-Mad. Especial 3-Ferro 4-Laje 5-Especial	1-Sem Elevador 2-Com dois 3-Com mais de dois 4-Com mais de dois

**TESTADAS**

<b>Testada</b>	<b>Face</b>	<b>Endereco</b>
28.20 ML	2	08594-250 - AVENIDA JOSÉ AMÉRICO DE ALMEIDA
175.43 ML	3	08594-180 - RUA LIMA BARRETO
27.08 ML	4	08594-150 - AVENIDA MARIO DE ANDRADE
27.00 ML	5	08594- - VIELA TRES
68.50 ML	6	08594-200 - RUA ALBERTO FARIA
184.50 ML	7	08594-190 - AVENIDA GRACILIANO RAMOS
133.00 ML	8	08594-280 - RUA GOMES CARNEIRO
259.60 ML	9	08594-270 - AVENIDA GONÇALVES DIAS